



LOSVERZEICHNIS

Eichen- und Buntlaubholz Submission 2026

in Bruchsal am Mittwoch, 18. März 2026

Landratsamt Karlsruhe, Forstamt

Am Viehmarkt 1, 76646 Bruchsal

Beginn 9.00 Uhr

Losverzeichnis der folgenden Holzverkäufer

HVS Landkreis Karlsruhe

HVS Rhein-Neckar-Kreis

HVS Landkreis Rastatt

Stadt Heidelberg

Bedingungen und Informationen
für die
Eichen- und Buntlaubholzsubmission Bruchsal 2026

1. Das Holz liegt auf 3 Lagerplätzen:

- | | | |
|----------------------------|-----------------------------|-----------|
| • Lagerplatz „Fröschgrund“ | Losverzeichnis ab Seite: 9 | 206,24 FM |
| • Lagerplatz „Bruchsal“ | Losverzeichnis ab Seite: 17 | 458,12 FM |
| • Lagerplatz „Karlsruhe“ | Losverzeichnis ab Seite: 35 | 209,53 FM |

Es gelten die Allgemeinen Verkaufs- und Zahlungsbedingungen (AVZ) der jeweiligen Waldbesitzer in der derzeit gültigen Fassung.

2. Es wird unterstellt, dass das in diesem Verzeichnis enthaltene Holz besichtigt wurde. Nachträgliche Einwände bezüglich Qualität und Aushaltung können nicht berücksichtigt werden. Das Holz ist nicht gegen Käferbefall behandelt.
3. Beboten werden die Einzellose (V-Lose) in ganzen Euro (€) je Festmeter. Zu dem Holzkaufgeld (Gebotspreis) wird die gesetzlich gültige Mehrwertsteuer gesondert hinzugerechnet. Eventuell anfallende Bankgebühren bei ausländischen Kunden gehen zu Lasten des Käufers.
4. Für die Gebotsabgabe ist die beigefügte „Gebotsliste für die Eichen- und Buntlaubholzsubmission Bruchsal 2026“ (Vordruck HB 66) zu verwenden. Diese ist mit rechtsverbindlicher Unterschrift und ggf. Firmenstempel zu versehen.
- ⚠ Werden die Gebote für einen Käufer auf seinen Namen und seine Rechnung durch einen von ihm bestellten Agenten abgegeben, so ist dies dem Verkäufer spätestens mit Abgabe der Gebote schriftlich anzuzeigen. Dazu ist der Meldebogen „Gebote in Agentur“ zu verwenden.
5. Die Gebote sind schriftlich bis spätestens 18.03.2026, 08.00 Uhr, in dem beigefügten Umschlag an das

Landratsamt Karlsruhe
Holzverkaufsstelle
Kriegsstraße 100
76133 Karlsruhe

zu senden.

6. Eine Gebotsabgabe über Telefax, E-Mail oder Internet ist nicht zulässig und kann nicht berücksichtigt werden.
7. Die Gebotseröffnung ist öffentlich und findet am 18.03.2026 ab 9.00 Uhr im Landratsamt Karlsruhe, Forstamt - Holzverkaufsstelle, Am Viehmarkt 1, 76646 Bruchsal, Zimmer 305 statt.

Im Anschluss an die Gebotseröffnung werden die Gebote zur Weiterbearbeitung in die EDV eingegeben. Die Entscheidung über die Zuschläge wird voraussichtlich am 18.03.2026 ab 16.00 Uhr im Landratsamt Karlsruhe, Forstamt mündlich bekannt gegeben. Abwesende Bieter werden über erteilte Zuschläge innerhalb von 6 Tagen per E-Mail informiert.

8. Der Zuschlag wird dem Höchstbietenden erteilt. Er kann versagt werden, wenn Gebote für zu niedrig erachtet werden oder die Zahlungsfähigkeit des Bieters berechtigt angezweifelt werden muss. Bei gleich hohen und annehmbaren Geboten mehrerer Bieter wird durch das Los entschieden, wer als Höchstbietender gilt.
9. Die Bieter erklären sich mit der Abgabe eines Gebotes damit einverstanden, dass die Ergebnisse der Submission öffentlich bekannt gegeben werden.

⚠️ Einer Weitergabe von Zuschlagsdaten an Versiegelungsfirmen kann aus datenschutzrechtlichen Gründen, auch nach einzelfallweiser Einverständniserklärung des Käufers, nicht erfolgen. Der Auftrag zur Versiegelung ist direkt vom Käufer an den Dienstleister zu richten.

10. Internethinweis: Das Submissions-Losverzeichnis ist auch im Internet unter <http://www.forstbw.de> einsehbar. (Suchbegriff „Meistgebotstermine“)

Gebotsabgabe ist auf der beiliegenden „Gebotsliste für die Eichen- und Buntlaubholz-Submission Bruchsal 2026“ im dafür vorgesehenen Umschlag (verschlossen!) zu übersenden bzw. abgeben.

Gebotsliste und Umschlag können, falls nicht bereits übersandt, unter 0721-936-89110 angefordert oder vor der Holzbesichtigung in Bruchsal abgeholt werden.

Zusätzliche Verkaufs- und Zahlungsbedingungen für Stammholzsubmissionen

Zusätzlich zu den Allgemeinen Verkaufs- und Zahlungsbedingungen der teilnehmenden Waldbesitzer gelten folgende Bedingungen:

Mit der Abgabe eines Gebots erkennt der Bieter sowohl die Geltung der Allgemeinen Verkaufs- und Zahlungsbedingungen als auch der Zusätzlichen Verkaufs- und Zahlungsbedingungen für Stammholzsubmissionen der an der Submission teilnehmenden Waldbesitzer an.

In der schriftlichen Verkaufsbekanntmachung einer Submission können zusätzlich terminspezifische Bedingungen bekannt gegeben werden. Mit der Gebotsabgabe werden auch diese anerkannt.

- Gebotsabgabe in €/Fm. Die gesetzliche Mehrwertsteuer wird zusätzlich in Rechnung gestellt.
- Zahlungen müssen spesenfrei für den Begünstigten erfolgen.
- Mängelrügen hinsichtlich korrekter Anwendung der Messverfahren und richtiger Sortierung nach Holzart, Länge und Stärke können nur für Holz geltend gemacht werden, das noch auf dem Lagerplatz liegt.
- Das Holz wird nicht gegen Käferbefall gespritzt. Eine Insektizidbehandlung durch den Käufer ist generell nicht möglich. Ausnahmen bedürfen der Zustimmung des Platzbetreibers und des Verkäufers.
- Die Gebote für Submissionen sind in verschlossenem Umschlag mit der Aufschrift „Schriftliches Angebot für die ... Submission der Unteren Forstbehörde ... am ... in ... „ einzureichen.
- Angebote per E-Mail, Fax oder Internet werden nicht berücksichtigt.
- Für die Gebotsabgabe bei Submissionen sind ausschließlich die beigelegten Vordrucke HB 66 zu verwenden, die mit rechtsverbindlicher Unterschrift versehen werden müssen.
- Der Zuschlag wird grundsätzlich dem Höchstbietenden erteilt. Ein Anspruch auf Zuschlagserteilung besteht nicht. Er kann versagt werden, wenn Gebote für zu niedrig erachtet werden oder die Zahlungsfähigkeit des Bieters berechtigt angezweifelt werden muss, z. B. weil der Bieter in der Vergangenheit Zahlungsziele nicht eingehalten hat.
- Bei gleich hohen Geboten mehrerer Bieter entscheidet das Los über den Zuschlag.
- Gebote, die unter der Bedingung abgegeben werden, dass sie nur gültig sein sollen, wenn ein Gebot desselben Bieters auf ein anderes Los desselben Verkaufs nicht den Zuschlag erhält, sind zulässig.
- Gemeinschaftliche Gebote mehrerer Personen, Nachgebote nach Beginn der Eröffnung, unbestimmte Gebote und Gebote mit weiteren Bedingungen, z. B. pauschale Begrenzungen nach Wert oder Menge, werden nicht berücksichtigt.
- Der Widerruf von Geboten wird nur berücksichtigt, wenn er dem Verkaufsleiter schriftlich oder als Fax vor Öffnung des ersten Gebots vorliegt.
- Das erworbene Holz ist vor Abfuhr zu bezahlen. Ausnahmen sind nicht möglich. Es werden keine Bürgschaften zum Zwecke einer Abfuhr vor Bezahlung entgegengenommen.

Meldebogen
- Gebote in Agentur -
Eichen- und Buntlaubholzsubmission Bruchsal 2026

Die Firma [Name/Anschrift]:

beauftragt den Agenten [Name/Anschrift]:

mit der Durchführung aller Tätigkeiten im Zusammenhang mit der Eichen- und Buntlaubholzsubmission Bruchsal 2026. Dazu gehören die Angebotserstellung, Führen und Einreichen der Gebotsliste, Erhalt der Zuschlagserteilung unter Namen des Agenten. Die Rechnungsstellung erfolgt jedoch ausschließlich auf den Namen der auftraggebenden Firma.

Ort, Datum:

Unterschrift Auftraggeber:

Firmenstempel / Siegel Auftraggeber:

Diesen Bogen bei Bedarf zusammen mit der Gebotsliste zurücksenden an:

Landratsamt Karlsruhe
Holzverkaufsstelle
Am Viehmarkt 1
D – 76646 Bruchsal

Eichen- und Buntlaubholzsubmission Bruchsal 2026

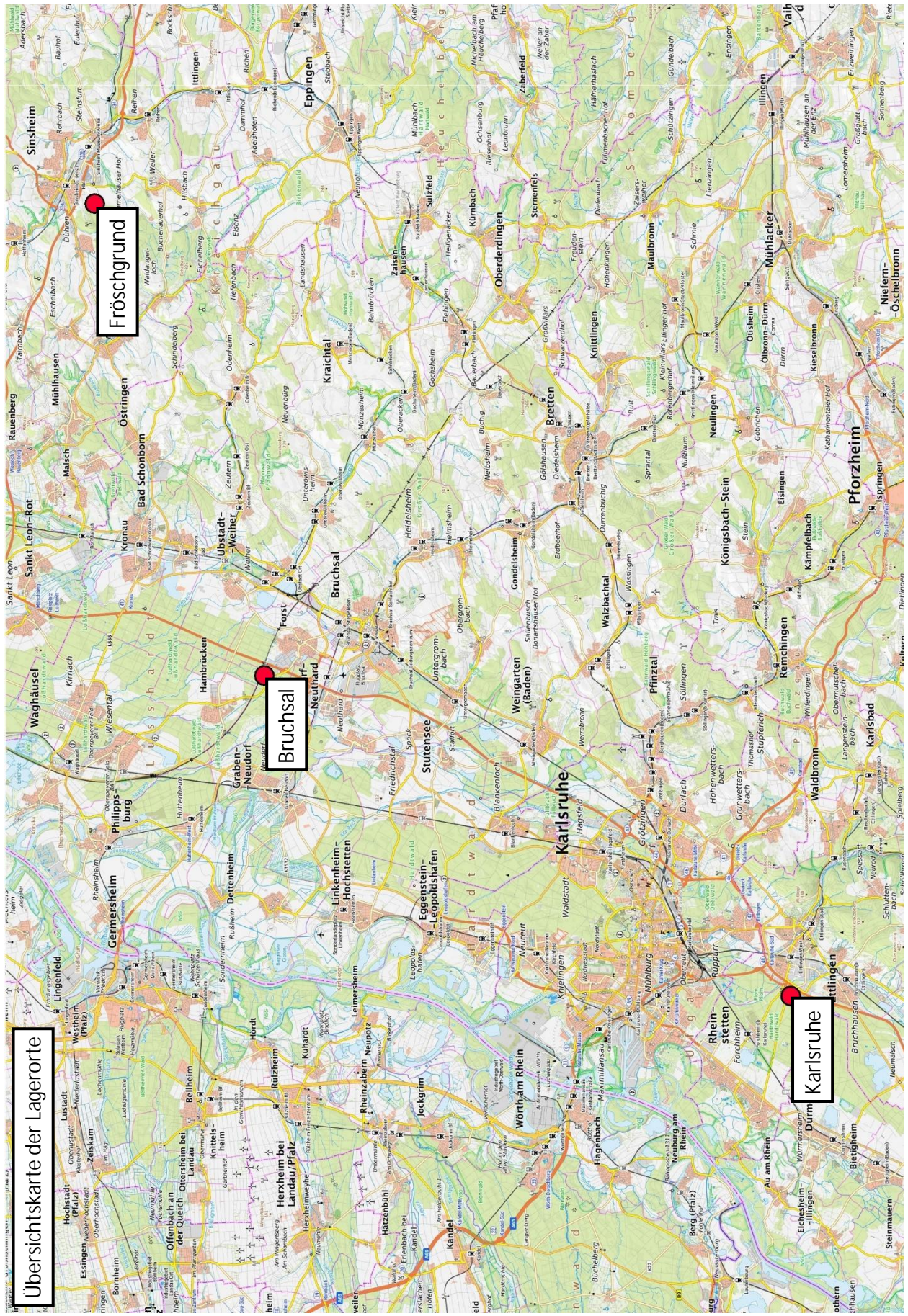
Loszusammenstellung nach Baumarten

Holzart	Güte	Stärke						Summe	
		0	1	2	3	4	5		6
BAh	A						2,73	2,73	
	B					2,00	4,29	3,65	9,94
	TF					1,57	8,16		9,73
						3,57	15,18	3,65	22,40
BHa	B						3,99	3,99	
							3,99	3,99	
Dgl	A							19,60	19,60
								19,60	19,60
Ei	A						1,90	18,59	20,49
	B				1,15	42,93	63,55	67,58	175,21
	C					6,54	9,14	14,60	30,28
	D							1,61	1,61
	KB				0,82	2,65	5,34		8,81
	TF					3,64	38,17	99,70	141,51
					1,97	55,76	118,10	202,08	377,91
EKa	A						2,43	1,72	4,15
	B							4,93	4,93
	TF					0,89	8,33	14,16	23,38
						0,89	10,76	20,81	32,46
Er	B				2,87				2,87
	TF				2,32	1,27			3,59
					5,19	1,27			6,46
Es	A						1,77		1,77
	B					2,92	5,87	3,21	12,00
						2,92	7,64	3,21	13,77
Kir	B				0,77	1,68			2,45
					0,77	1,68			2,45
Lä	A					1,34	3,05	2,21	6,60
	B				4,60	22,00	11,16	1,49	39,25
					4,60	23,34	14,21	3,70	45,85
Li	TF						1,41		1,41
							1,41		1,41
Pla	TF					0,75			0,75
						0,75			0,75
REi	A							12,69	12,69
	B							10,30	10,30
	TF						1,28	24,70	25,98
							1,28	47,69	48,97
RKa	B						1,30		1,30
							1,30		1,30

Eichen- und Buntlaubholzsubmission Bruchsal 2026

Loszusammenstellung nach Baumarten

Holzart	Güte	Stärke						Summe	
		0	1	2	3	4	5		6
Rob	B				2,09				2,09
	C			0,40	0,60				1,00
				0,40	2,69				3,09
SAh	B						3,64		3,64
							3,64		3,64
SEi	A							6,30	6,30
	B							30,89	30,89
	C						7,49	3,19	10,68
	TF							12,95	12,95
						7,49	53,33		60,82
SNu	B				2,67	4,42			7,09
	C			11,56	10,80	0,65			23,01
	TF			1,97	21,18	19,30	8,71		51,16
				13,53	34,65	24,37	8,71		81,26
TEi	B					20,96	24,23	35,10	80,29
	C						18,54	25,27	43,81
	TF							16,18	16,18
						20,96	42,77	76,55	140,28
Thu	TF							2,77	2,77
								2,77	2,77
Tul	B							2,74	2,74
								2,74	2,74
Wb	B			0,23	0,95				1,18
				0,23	0,95				1,18
WNU	C				0,34				0,34
	TF				0,45				0,45
					0,79				0,79
Summe:				14,16	51,61	135,51	236,48	436,13	873,89



Übersichtskarte der Lagerorte

Fröschingrund

Bruchsal

Karlsruhe

Lagerplatz "Fröschgrund"

Ansprechpartner Lagerplatz:

Herr Rüdiger Keller

Tel.: 07265 7718

Mobil: 0171 556 9307

Inhaltsverzeichnis

Untere Forstbehörde Rhein-Neckar-Kreis

	Zertifikat	Masse	V-Los
Gemeindewald Epfenbach	PEFC	72,30 Fm	3000-3028
Stadtwald Waibstadt	PEFC	7,88 Fm	3029-3033
Stadtwald Neckarbischofsheim	PEFC	12,39 Fm	3034-3042
Gemeindewald Mühlhausen	PEFC	14,61 Fm	3043-3048
Stadt Sinsheim	PEFC	20,97 Fm	3049-3059

Ansprechpartner: Julian Meyer 0162 2646524

Stadt Heidelberg

Stadt Heidelberg

Zertifikat

FSC / PEFC

Masse

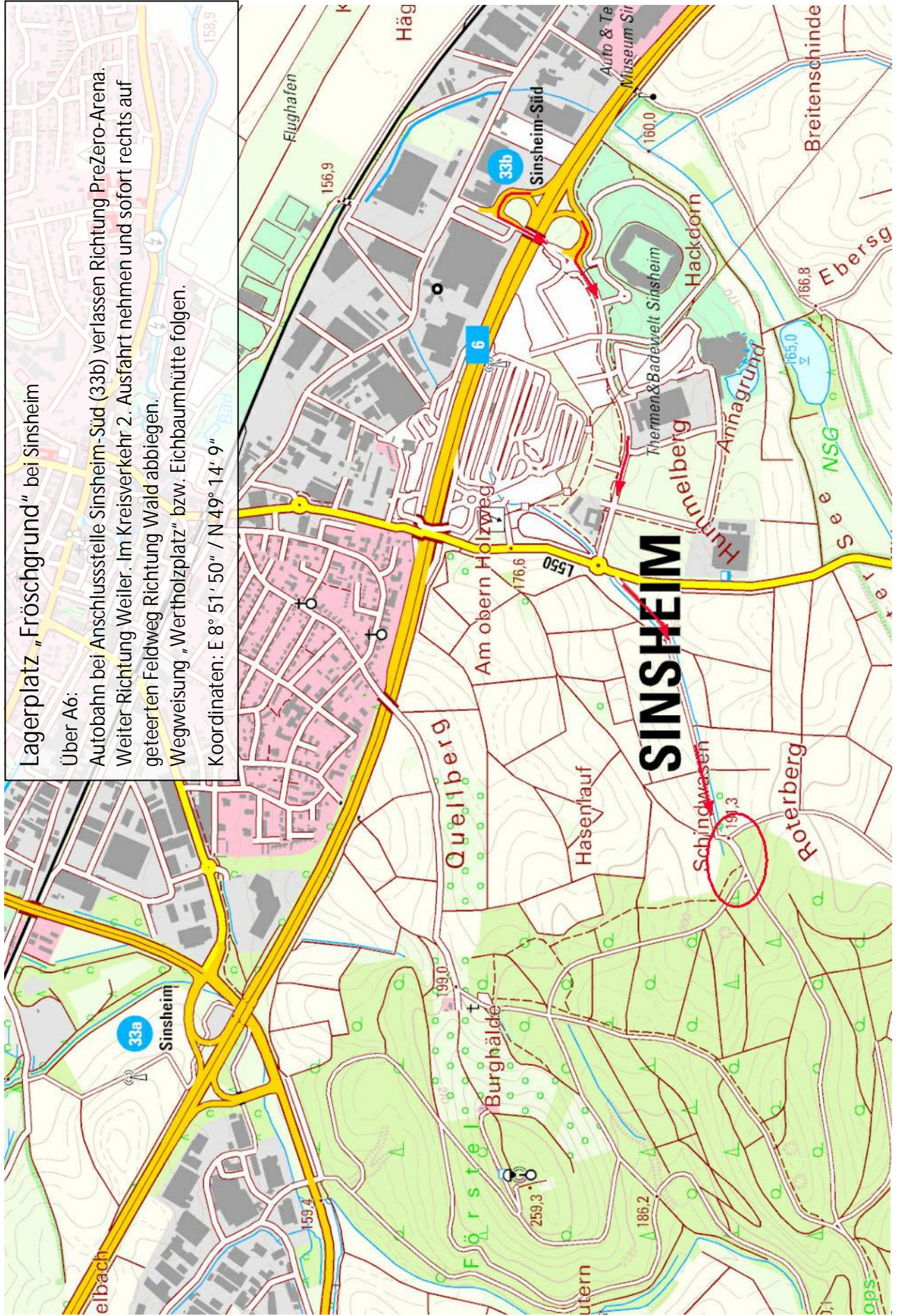
78,09 Fm

V-Los

3060-3099

Ansprechpartner: Forstamt Heidelberg 06221 5828040

Summe Lagerplatz "Fröschgrund" 206,24 Fm



Lagerplatz „Froschgrund“ bei Sinsheim

Über A6:

Autobahn bei Anschlussstelle Sinsheim-Süd (33b) verlassen Richtung PreZero-Arena. Weiter Richtung Weiler. Im Kreisverkehr 2. Ausfahrt nehmen und sofort rechts auf geteerten Feldweg Richtung Wald abbiegen.

Wegweisung „Wertholzplatz“ bzw. Eichbaumhütte folgen.

Koordinaten: E 8° 51' 50" / N 49° 14' 9"

SINSHEIM

Submission Bruchsal 2026

Losverzeichnis "Fröschgrund"

V-Los	Wald-Nr.	Stk	HA	G	Kl	Lä	D o.R.	Fm o.R.	Bemerkung
Betrieb: Gemeindewald Epfenbach									
Hauptstraße 28									
D-74925 Epfenbach									
3000	28	1 WNR	Ei	TF	6	4,6	85	2,61	
								2,61	
3001	27	1 WNR	Ei	TF	6	5,4	111	5,23	
								5,23	
3002	25	1 WNR	Ei	B	6	7	63	2,18	
								2,18	
3003	24	1 WNR	Ei	TF	6	9	74	3,87	
								3,87	
3004	26	1 WNR	Ei	B	6	8,6	61	2,51	
								2,51	
3005	16	1 WNR	Ei	B	6	4,9	66	1,68	
								1,68	
3006	14	1 WNR	Ei	B	6	6,9	61	2,02	
								2,02	
3007	13	1 WNR	Ei	TF	6	6,5	76	2,95	
								2,95	
3008	18	1 WNR	Ei	B	6	5,1	62	1,54	
								1,54	
3009	19	1 WNR	Ei	TF	6	6,9	62	2,08	
								2,08	
3010	17	1 WNR	Ei	TF	6	5,5	71	2,18	
								2,18	
3011	21	1 WNR	Ei	TF	6	5,1	75	2,25	
								2,25	
3012	20	1 WNR	Ei	TF	6	6,1	68	2,22	
								2,22	
3013	22	1 WNR	Ei	TF	6	8,2	61	2,40	
								2,40	
3014	8	1 WNR	Ei	B	6	8,5	62	2,57	
								2,57	
3015	15	1 WNR	Ei	TF	6	9,2	60	2,60	
								2,60	
3016	11	1 WNR	Ei	TF	6	6,1	66	2,09	
								2,09	
3017	9	1 WNR	Ei	TF	6	6,1	67	2,15	
								2,15	

Submission Bruchsal 2026

Losverzeichnis "Fröschgrund"

V-Los	Wald-Nr.	Stk	HA	G	Kl	Lä	D o.R.	Fm o.R.	Bemerkung
3018	12	1 WNR	Ei	B	5	8,2	56	2,02	
								2,02	
3019	23	1 WNR	Ei	B	6	10,2	64	3,28	
								3,28	
3020	10	1 WNR	Ei	TF	5	8,8	54	2,02	
								2,02	
3021	31	1 WNR	Ei	TF	6	8,1	61	2,37	
								2,37	
3022	5	1 WNR	Ei	B	5	9,7	56	2,39	
								2,39	
3023	6	1 WNR	Ei	TF	6	11,4	63	3,55	
								3,55	
3024	3	1 WNR	Ei	TF	6	11	60	3,11	
								3,11	
3025	1	1 WNR	Ei	TF	6	7,1	64	2,28	
								2,28	
3026	7	1 WNR	Ei	TF	6	7,9	63	2,46	
								2,46	
3027	4	1 WNR	Ei	TF	6	5,9	64	1,90	
								1,90	
3028	2	1 WNR	Ei	B	5	7	57	1,79	
								1,79	

Betrieb: Stadtwald Waibstadt
Hauptstraße 31
D-74915 Waibstadt

3029	200	1 WNR	Ei	B	5	4,3	53	0,95	
								0,95	
3030	201	1 WNR	Ei	B	5	7,3	59	2,00	
								2,00	
3031	202	1 WNR	Ei	TF	6	3	64	0,97	
								0,97	
3032	203	1 WNR	Ei	B	6	5,3	70	2,04	
								2,04	
3033	204	1 WNR	Ei	TF	6	5	70	1,92	
								1,92	

Submission Bruchsal 2026

Losverzeichnis "Fröschgrund"

V-Los	Wald-Nr.	Stk	HA	G	Kl	Lä	D o.R.	Fm o.R.	Bemerkung
Betrieb: Stadtwald Neckarbischofsheim									
Alexandergasse 2									
D-74924 Neckarbischofsheim									

3034	203	1 WNR	Ei	C	5	6,7	53	1,48	
								1,48	
3035	201	1 WNR	Ei	C	4b	8	45	1,27	
								1,27	
3036	206	1 WNR	Ei	B	5	7,2	53	1,59	
								1,59	
3037	205	1 WNR	Ei	TF	5	7,2	58	1,90	
								1,90	
3038	208	1 WNR	Ei	TF	6	4,4	69	1,65	
								1,65	
3039	207	1 WNR	Ei	TF	5	6,2	57	1,58	
								1,58	
3040	204	1 WNR	Ei	TF	5	3,9	59	1,07	
								1,07	
3041	202	1 WNR	Ei	TF	4b	3,9	48	0,71	
								0,71	
3042	200	1 WNR	Ei	TF	5	4,8	55	1,14	
								1,14	

Betrieb: Gemeindewald Mühlhausen									
Schulstraße 6									
D-69242 Mühlhausen									

3043	5	1 WNR	REi	B	6	8,6	76	3,90	
								3,90	
3044	4	1 WNR	REi	B	6	4,8	71	1,90	
								1,90	
3045	6	1 WNR	Ei	TF	6	7,6	61	2,22	
								2,22	
3046	1	1 WNR	Ei	B	5	8,2	57	2,09	
								2,09	
3047	2	1 WNR	REi	B	6	4,6	75	2,03	
								2,03	
3048	3	1 WNR	REi	B	6	7	67	2,47	
								2,47	

Submission Bruchsal 2026

Losverzeichnis "Fröschgrund"

V-Los	Wald-Nr.	Stk	HA	G	Kl	Lä	D o.R.	Fm o.R.	Bemerkung
Betrieb: Stadt Sinsheim									
Wilhelmstr. 14-18									
D-74889 Sinsheim									

3049	4156	1 WNR	Ei	B	5	8	53	1,76	
								1,76	
3050	4155	1 WNR	Ei	TF	5	4,1	53	0,90	
								0,90	
3051	4154	1 WNR	Ei	B	5	7,6	58	2,01	
								2,01	
3052	4157	1 WNR	Ei	TF	5	6,3	59	1,72	
								1,72	
3053	4190	1 WNR	Ei	B	6	7,4	67	2,61	
								2,61	
3054	4191	1 WNR	Ei	B	5	11,1	58	2,93	
								2,93	
3055	4196	1 WNR	Ei	B	5	8	57	2,04	
								2,04	
3056	4195	1 WNR	Ei	TF	5	8,1	52	1,72	
								1,72	
3057	4193	1 WNR	Ei	TF	6	6	74	2,58	
								2,58	
3058	4194	1 WNR	Ei	C	4b	5,7	47	0,99	
								0,99	
3059	4192	1 WNR	Ei	TF	5	6,7	57	1,71	
								1,71	

Betrieb: Stadt Heidelberg Amt 67 Landschafts- und Forstamt Abteilung Forst									
Weberstr. 7									
D-69120 Heidelberg									

3060	3060	1 WNR	Thu	TF	6	8,6	64	2,77	
								2,77	
3061	3061	1 WNR	Tul	B	6	9,7	60	2,74	
								2,74	
3062	3062	1 WNR	Kir	B	4b	5	46	0,83	
								0,83	
3063	3063	1 WNR	Li	TF	5	6,9	51	1,41	
								1,41	
3064	3064	1 WNR	BAh	TF	4b	8,3	49	1,57	

Submission Bruchsal 2026

Losverzeichnis "Fröschgrund"

V-Los	Wald-Nr.	Stk	HA	G	Kl	Lä	D o.R.	Fm o.R.	Bemerkung
								1,57	
3065	3065	1 WNR	BAh	TF	5	6,4	58	1,69	
								1,69	
3066	3066	1 WNR	BAh	B	6	6,2	62	1,87	
								1,87	
3067	3067	1 WNR	BAh	B	5	3,9	55	0,93	
								0,93	
3068	3068	1 WNR	BAh	B	6	6,3	60	1,78	
								1,78	
3069	3069	1 WNR	BAh	A	5	4,7	59	1,28	
								1,28	
3070	3070	1 WNR	BAh	TF	5	5,5	57	1,40	
								1,40	
3071	3071	1 WNR	BAh	TF	5	7,6	52	1,61	
								1,61	
3072	3072	1 WNR	BAh	TF	5	9,2	58	2,43	
								2,43	
3073	3073	1 WNR	BAh	A	5	5,9	56	1,45	
								1,45	
3074	3074	1 WNR	BAh	B	5	9,5	54	2,18	
								2,18	
3075	3075	1 WNR	BAh	B	4b	8	45	1,27	
								1,27	
3076	3076	1 WNR	SAh	B	5	8,8	53	1,94	
								1,94	
3077	3077	1 WNR	SAh	B	5	7,7	53	1,70	
								1,70	
3078	3078	1 WNR	Es	B	5	10,8	52	2,29	
								2,29	
3079	3079	1 WNR	Ei	TF	6	7,1	72	2,89	
								2,89	
3080	3080	1 WNR	Ei	TF	6	4	74	1,72	
								1,72	
3081	3081	1 WNR	Ei	A	5	7,2	58	1,90	
								1,90	
3082	3082	1 WNR	Ei	TF	6	6	69	2,24	
								2,24	
3083	3083	1 WNR	Ei	TF	6	8,7	74	3,74	
								3,74	

Submission Bruchsal 2026

Losverzeichnis "Fröschgrund"

V-Los	Wald-Nr.	Stk	HA	G	Kl	Lä	D o.R.	Fm o.R.	Bemerkung
3084	3084	1 WNR	EKa	A	5	10,6	54	2,43	
								2,43	
3085	3085	1 WNR	EKa	A	6	6,1	60	1,72	
								1,72	
3086	3086	1 WNR	EKa	TF	5	9,3	58	2,46	
								2,46	
3087	3087	1 WNR	EKa	TF	6	6,1	62	1,84	
								1,84	
3088	3088	1 WNR	EKa	TF	6	5,9	65	1,96	
								1,96	
3089	3089	1 WNR	EKa	TF	6	8,1	73	3,39	
								3,39	
3090	7082	1 WNR	EKa	TF	4b	4,9	48	0,89	
								0,89	
3091	3091	1 WNR	EKa	TF	5	6,2	52	1,32	
								1,32	
3092	3092	1 WNR	EKa	TF	6	7,3	73	3,06	
								3,06	
3093	3093	1 WNR	EKa	TF	5	8,7	58	2,30	
								2,30	
3094	3094	1 WNR	EKa	B	6	8,2	60	2,32	
								2,32	
3095	3095	1 WNR	EKa	TF	6	6,8	63	2,12	
								2,12	
3096	3096	1 WNR	EKa	B	6	7,2	68	2,61	
								2,61	
3097	3097	1 WNR	EKa	TF	6	5,4	65	1,79	
								1,79	
3098	3098	1 WNR	EKa	TF	5	5	52	1,06	
								1,06	
3099	3099	1 WNR	EKa	TF	5	5,6	52	1,19	
								1,19	

Ansprechpartner Lagerplatz:
Herr Christoph Weihrauch
Tel.: 07254 2014912
Mobil: 0172 6789994

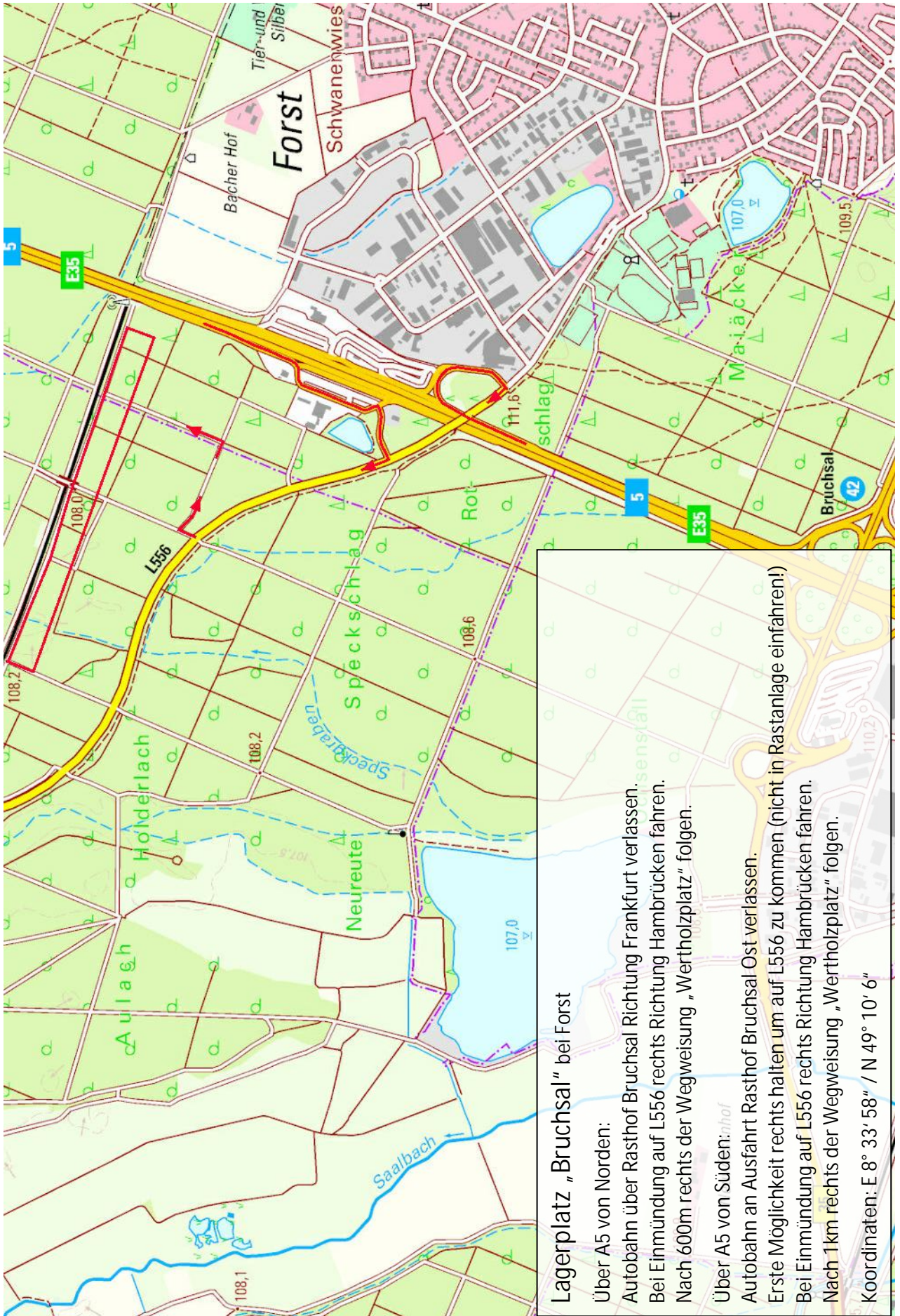
Inhaltsverzeichnis

Untere Forstbehörde Landkreis Karlsruhe

	Zertifikat	Masse	V-Los
Gemeindewald Linkenheim-Hochstetten	PEFC	31,80 Fm	2001-2026
Gemeindewald Eggenstein-Leopoldshafen	PEFC	41,58 Fm	2030-2068
Gemeindewald Walzbachtal	PEFC	19,28 Fm	2150-2158
Gemeindewald Bad Schönborn	PEFC	44,68 Fm	2200-2213
Stadtwald Östringen	PEFC	152,90 Fm	2300-2380
Stadtwald Kraichtal	PEFC	133,40 Fm	2600-2651
Gemeindewald Kürnbach	PEFC	20,49 Fm	2700-2708
Gemeinde Sulzfeld	PEFC	5,36 Fm	2730-2733
Gemeindewald Zaisenhausen	PEFC	5,13 Fm	2734-2738
Stadtwald Oberderdingen	PEFC	3,50 Fm	2739-2740

Ansprechpartner: Steffen Uhl 0721 936-89950

Summe Lagerplatz "Bruchsal" 458,12 Fm



Lagerplatz „Bruchsal“ bei Forst

Über A5 von Norden:

Autobahn über Rasthof Bruchsal Richtung Frankfurt verlassen.
 Bei Einmündung auf L556 rechts Richtung Hambrücken fahren.
 Nach 600m rechts der Wegweisung „Wertholzplatz“ folgen.

Über A5 von Süden:

Autobahn an Ausfahrt Rasthof Bruchsal Ost verlassen.
 Erste Möglichkeit rechts halten um auf L556 zu kommen (nicht in Rastanlage einfahren!)
 Bei Einmündung auf L556 rechts Richtung Hambrücken fahren.
 Nach 1km rechts der Wegweisung „Wertholzplatz“ folgen.

Koordinaten: E 8° 33' 58" / N 49° 10' 6"

Submission Bruchsal 2026
Losverzeichnis "Bruchsal"

V-Los	Wald-Nr.	Stk	HA	G	Kl	Lä	D o.R.	Fm o.R.	Bemerkung
Betrieb: Gemeindewald Linkenheim-Hochstetten									
Karlsruher Str. 41									
D-76351 Linkenheim-Hochstetten									
2001	2560	2 WNR	Kir	B	3a	9	33	0,77	
	2561	0 K	Kir	B	4a	6,8	40	0,85	
									1,62
2002	2562	1 WNR	SNu	TF	4a	10,2	41	1,35	
									1,35
2003	2563	1 WNR	SNu	TF	5	10	51	2,04	
									2,04
2004	2564	3 WNR	SNu	TF	3a	8,5	33	0,73	
	2565	0 K	SNu	TF	3a	9	34	0,82	
	2566		SNu	TF	3a	7,6	33	0,65	
									2,20
2005	2567	1 WNR	SNu	TF	4b	10,1	45	1,61	
									1,61
2006	2568	1 WNR	SNu	C	3b	10	37	1,08	
									1,08
2007	2569	1 WNR	SNu	TF	4b	5,3	45	0,84	
									0,84
2008	2570	1 WNR	SNu	TF	4a	9	40	1,13	
									1,13
2009	2571	1 WNR	SNu	B	3b	12,4	35	1,19	
									1,19
2010	2572	1 WNR	SNu	TF	5	10,8	50	2,12	
									2,12
2011	2573	1 WNR	SNu	TF	4a	6,3	40	0,79	
									0,79
2012	2574	1 WNR	SNu	TF	3b	7,3	39	0,87	
									0,87
2013	2575	1 WNR	SNu	TF	4a	5,8	40	0,73	
									0,73
2014	2576	1 WNR	SNu	TF	3a	7,5	30	0,53	
									0,53
2015	2577	1 WNR	SNu	TF	4a	10,3	44	1,57	
									1,57
2016	2578	1 WNR	SNu	TF	3b	8,2	38	0,93	
									0,93

Submission Bruchsal 2026
Losverzeichnis "Bruchsal"

V-Los	Wald-Nr.	Stk	HA	G	Kl	Lä	D o.R.	Fm o.R.	Bemerkung
2017	2579	2 WNR	SNu	C	2b	3,9	29	0,26	
	2580	0 K	SNu	C	3a	4,1	34	0,37	
								0,63	
2018	2581	3 WNR	SNu	C	2a	10,6	23	0,44	
	2582	0 K	SNu	C	2b	7,6	26	0,40	
	2583		SNu	C	2a	8	24	0,36	
								1,20	
2019	2584	2 WNR	SNu	C	3a	5,8	33	0,50	
	2585	0 K	SNu	C	2b	10	27	0,57	
								1,07	
2020	2586	4 WNR	SNu	C	2b	6	28	0,37	
	2587	0 K	SNu	C	2b	5,7	27	0,33	
	2588		SNu	C	2b	4,8	28	0,30	
	2589		SNu	C	2b	6,4	27	0,37	
								1,37	
2021	2590	8 WNR	SNu	C	3b	2,5	38	0,28	
	2591	0 K	SNu	C	3a	2,6	32	0,21	
	2592		SNu	C	3a	3,5	30	0,25	
	2593		SNu	C	2b	2,2	29	0,15	
	2594		SNu	C	2b	4,1	28	0,25	
	2595		SNu	C	3a	4,1	31	0,31	
	2596		SNu	C	3b	3,8	35	0,37	
	2597		SNu	C	3a	3,8	31	0,29	
								2,11	
2022	2598	4 WNR	SNu	C	3a	3,8	33	0,33	
	2599	0 K	SNu	C	2b	4,5	29	0,30	
	2600		SNu	C	2b	4	28	0,25	
	2601		SNu	C	2b	6,3	26	0,33	
								1,21	
2023	2602	1 WNR	SNu	C	4a	4,5	43	0,65	
								0,65	
2024	2603	3 WNR	SNu	C	3a	5,4	32	0,43	
	2604	0 K	SNu	C	3b	3,7	36	0,38	
	2605		SNu	C	3a	3,2	33	0,27	
								1,08	
2025	2606	3 WNR	SNu	C	2b	2,9	28	0,18	
	2607	0 K	SNu	C	2b	4,5	27	0,26	
	2608		SNu	C	2b	5,5	29	0,36	
								0,80	

Submission Bruchsal 2026

Losverzeichnis "Bruchsal"

V-Los	Wald-Nr.	Stk	HA	G	Kl	Lä	D o.R.	Fm o.R.	Bemerkung
2026	2609	4 WNR	SNu	C	2a	3,5	21	0,12	
	2610	0 K	SNu	C	2b	3,5	27	0,20	
	2611		SNu	C	2b	4,5	27	0,26	
	2612		SNu	C	3a	6,2	32	0,50	
								1,08	

Betrieb: Gemeindewald Eggenstein-Leopoldshafen
Friedrichstrasse 32
D-76344 Eggenstein-Leopoldshafen

2030	2613	1 WNR	SNu	TF	4a	12	43	1,74	
								1,74	
2031	2614	1 WNR	SNu	TF	3b	14,9	36	1,52	
								1,52	
2032	2615	1 WNR	SNu	TF	4b	13,5	46	2,24	
								2,24	
2033	2616	1 WNR	SNu	TF	3a	12,5	33	1,07	
								1,07	
2034	2617	1 WNR	SNu	TF	3b	12,5	38	1,42	
								1,42	
2035	2618	1 WNR	SNu	TF	4b	5,5	46	0,91	
								0,91	
2036	2619	1 WNR	SNu	TF	3a	6	32	0,48	
								0,48	
2037	2620	1 WNR	SNu	TF	4a	8,5	44	1,29	
								1,29	
2038	2621	1 WNR	SNu	TF	5	10	54	2,29	
								2,29	
2039	2622	1 WNR	SNu	TF	3b	9	39	1,08	
								1,08	
2040	2623	1 WNR	SNu	TF	4a	8,7	44	1,32	
								1,32	
2041	2624	1 WNR	SNu	TF	4a	6,3	40	0,79	
								0,79	
2042	2625	1 WNR	SNu	TF	3b	11,5	36	1,17	
								1,17	
2043	2626	1 WNR	SNu	TF	3b	11,4	35	1,10	
								1,10	
2044	2627	1 WNR	SNu	TF	3b	12,4	38	1,41	
								1,41	

Submission Bruchsal 2026
Losverzeichnis "Bruchsal"

V-Los	Wald-Nr.	Stk	HA	G	Kl	Lä	D o.R.	Fm o.R.	Bemerkung
2045	2628	1 WNR	SNu	TF	3b	12,5	38	1,42	
								1,42	
2046	2629	1 WNR	SNu	TF	3a	13,5	32	1,09	
								1,09	
2047	2630	1 WNR	SNu	TF	3a	10,6	33	0,91	
								0,91	
2048	2631	1 WNR	SNu	TF	4b	10,4	46	1,73	
								1,73	
2049	2632	1 WNR	SNu	TF	3b	7,3	36	0,74	
								0,74	
2050	2633	1 WNR	SNu	TF	3a	10,2	33	0,87	
								0,87	
2051	2634	1 WNR	SNu	TF	4b	7,9	45	1,26	
								1,26	
2052	2635	1 WNR	SNu	TF	5	11,5	50	2,26	
								2,26	
2053	2636	2 WNR	SNu	C	2b	9	25	0,44	
	2637	0 K	SNu	C	3a	7,5	33	0,64	
								1,08	
2054	2638	1 WNR	SNu	B	4a	4,7	42	0,65	
								0,65	
2055	2639	2 WNR	SNu	C	3a	6,8	33	0,58	
	2640	0 K	SNu	C	3b	6,5	36	0,66	
								1,24	
2056	2641	1 WNR	SNu	C	3b	2,7	38	0,31	
								0,31	
2057	2642	1 WNR	SNu	C	3a	3,4	33	0,29	
								0,29	
2058	2643	1 WNR	SNu	C	3b	8,3	36	0,84	
								0,84	
2059	2644	1 WNR	SNu	C	3b	5	37	0,54	
								0,54	
2060	2645	1 WNR	SNu	C	3a	5	33	0,43	
								0,43	
2061	2646	3 WNR	SNu	C	2b	3,4	28	0,21	
	2647	0 K	SNu	C	3a	4	33	0,34	
	2648		SNu	C	2b	4,2	27	0,24	
								0,79	

Submission Bruchsal 2026

Losverzeichnis "Bruchsal"

V-Los	Wald-Nr.	Stk	HA	G	Kl	Lä	D o.R.	Fm o.R.	Bemerkung
2062	2649	3 WNR	SNu	C	2b	5,5	29	0,36	
	2650	0 K	SNu	C	2b	5,5	27	0,31	
	2651		SNu	C	2b	5,8	27	0,33	
								1,00	
2063	2652	5 WNR	SNu	C	2b	4,3	29	0,28	
	2653	0 K	SNu	C	2a	4,4	22	0,17	
	2654		SNu	C	2a	4,1	22	0,16	
	2655		SNu	C	2a	3,5	21	0,12	
	2656		SNu	C	2a	4	21	0,14	
								0,87	
2064	2657	1 WNR	Rob	B	3b	9,2	36	0,94	
								0,94	
2065	2658	1 WNR	Rob	B	3b	12	35	1,15	
								1,15	
2066	2659	1 WNR	Rob	C	3a	7	33	0,60	
								0,60	
2067	2661	1 WNR	Rob	C	2b	6,5	28	0,40	
								0,40	
2068	2662	1 WNR	WNU	C	3a	4	33	0,34	
								0,34	

Betrieb: Gemeindewald Walzbachtal
Wössinger Str. 26-28
D-75045 Walzbachtal

2150	59468	1 WNR	Ei	TF	4b	9,6	48	1,74	
								1,74	
2151	59469	1 WNR	Ei	TF	4a	8,6	42	1,19	
								1,19	
2152	59470	1 WNR	Ei	TF	6	7,9	67	2,79	
								2,79	
2153	59471	1 WNR	Ei	TF	5	7	53	1,54	
								1,54	
2154	59472	1 WNR	Ei	TF	6	5,6	60	1,58	
								1,58	
2155	59473	1 WNR	Ei	TF	6	6,7	66	2,29	
								2,29	
2156	59474	1 WNR	Ei	TF	5	9,5	56	2,34	
								2,34	

Submission Bruchsal 2026

Losverzeichnis "Bruchsal"

V-Los	Wald-Nr.	Stk	HA	G	Kl	Lä	D o.R.	Fm o.R.	Bemerkung
2157	59475	1 WNR	Ei	TF	6	12	61	3,51	
								3,51	
2158	59476	1 WNR	Ei	TF	5	8,7	58	2,30	
								2,30	

Betrieb: Gemeindewald Bad Schönborn

Friedrichstr. 67

D-76669 Bad Schönborn

2200	16289	1 WNR	SEi	C	5	12,9	53	2,85	
								2,85	
2201	16287	1 WNR	SEi	B	6	10,4	78	4,97	
								4,97	
2202	16292	1 WNR	SEi	A	6	9,4	65	3,12	
								3,12	
2203	16293	1 WNR	SEi	B	6	7,3	72	2,97	
								2,97	
2204	16285	1 WNR	SEi	B	6	9,3	66	3,18	
								3,18	
2205	16291	1 WNR	SEi	C	5	14,1	50	2,77	
								2,77	
2206	16290	1 WNR	SEi	B	6	12,4	60	3,51	
								3,51	
2207	16288	1 WNR	SEi	C	5	7,6	56	1,87	
								1,87	
2208	16286	1 WNR	SEi	A	6	7,8	72	3,18	
								3,18	
2209	16284	1 WNR	SEi	B	6	7,8	75	3,45	
								3,45	
2210	16283	1 WNR	SEi	B	6	10,2	64	3,28	
								3,28	
2211	16281	1 WNR	SEi	B	6	11,1	61	3,24	
								3,24	
2212	16280	1 WNR	SEi	B	6	8,9	64	2,86	
								2,86	
2213	16282	1 WNR	SEi	B	6	8,2	73	3,43	
								3,43	

Submission Bruchsal 2026

Losverzeichnis "Bruchsal"

V-Los	Wald-Nr.	Stk	HA	G	Kl	Lä	D o.R.	Fm o.R.	Bemerkung
-------	----------	-----	----	---	----	----	-----------	---------	-----------

Betrieb: Stadtwald Östringen

Am Kirchberg 19

D-76684 Östringen

2300	4921	4 WNR	Ei	C	5	3,7	55	0,88	
	4922	0 K	Ei	C	4b	4,1	48	0,74	
	4923		Ei	C	6	3,7	62	1,12	
	4924		Ei	C	6	6,1	63	1,90	
								4,64	
2301	4925	1 WNR	Ei	KB	4b	6,1	48	1,10	
								1,10	
2302	4926	2 WNR	Ei	KB	3b	6,9	39	0,82	
	4927	0 K	Ei	KB	4a	5,3	43	0,77	
								1,59	
2303	4928	1 WNR	Ei	KB	5	5,5	51	1,12	
								1,12	
2304	4929	1 WNR	Ei	KB	4b	4,3	48	0,78	
								0,78	
2305	4930	1 WNR	Ei	TF	6	4,8	63	1,50	
								1,50	
2306	4931	1 WNR	Ei	B	4b	5,6	48	1,01	
								1,01	
2307	4932	1 WNR	Ei	B	6	4,7	66	1,61	
								1,61	
2308	4933	1 WNR	Ei	C	5	10	53	2,21	
								2,21	
2309	4934	1 WNR	Ei	B	5	4,2	54	0,96	
								0,96	
2310	4935	1 WNR	Ei	B	4b	4,4	48	0,80	
								0,80	
2311	4936	1 WNR	Ei	B	5	6	58	1,59	
								1,59	
2312	4937	1 WNR	Ei	B	5	5,4	52	1,15	
								1,15	
2313	4938	1 WNR	Ei	B	4b	8,2	46	1,36	
								1,36	
2314	4939	1 WNR	Ei	B	5	8	50	1,57	
								1,57	
2315	4940	1 WNR	Ei	B	5	3	52	0,64	

Submission Bruchsal 2026

Losverzeichnis "Bruchsal"

V-Los	Wald-Nr.	Stk	HA	G	Kl	Lä	D o.R.	Fm o.R.	Bemerkung
	4941K	1 K	Ei	C	5	3,3	50	0,65	
								1,29	
2316	4942	1 WNR	Ei	C	6	6,3	66	2,16	
								2,16	
2317	4943	1 WNR	Ei	B	4b	5,8	46	0,96	
								0,96	
2318	4944	1 WNR	Ei	B	4b	5,7	45	0,91	
								0,91	
2319	4945	1 WNR	Ei	B	5	4	53	0,88	
								0,88	
2320	4946	1 WNR	Ei	TF	5	6,9	53	1,52	
								1,52	
2321	4947	1 WNR	Ei	TF	5	5,5	54	1,26	
								1,26	
2322	4948	1 WNR	Ei	B	5	5,2	51	1,06	
								1,06	
2323	4949	1 WNR	Ei	B	6	7,2	62	2,17	
								2,17	
2324	4950	1 WNR	Ei	B	4b	6,1	47	1,06	
								1,06	
2325	4951	1 WNR	Ei	TF	6	6,2	66	2,12	
								2,12	
2326	4952	1 WNR	Ei	TF	5	7,1	58	1,88	
								1,88	
2327	4953	1 WNR	Ei	B	4b	8,4	48	1,52	
								1,52	
2328	4954	1 WNR	Ei	TF	5	6,2	54	1,42	
								1,42	
2329	4955	1 WNR	Ei	B	5	6,6	53	1,46	
								1,46	
2330	4956	1 WNR	Ei	TF	5	6,2	56	1,53	
								1,53	
2331	4957	1 WNR	Ei	B	6	6,5	62	1,96	
								1,96	
2332	4958	1 WNR	Ei	B	5	7	50	1,37	
								1,37	
2333	4959	1 WNR	Ei	B	5	6,4	52	1,36	
								1,36	
2334	4960	1 WNR	Ei	B	6	6,8	62	2,05	
								2,05	

Submission Bruchsal 2026

Losverzeichnis "Bruchsal"

V-Los	Wald-Nr.	Stk	HA	G	Kl	Lä	D o.R.	Fm o.R.	Bemerkung
2335	4961	1 WNR	Ei	B	5	5,5	53	1,21	
								1,21	
2336	4962	1 WNR	Ei	TF	5	4,3	58	1,14	
								1,14	
2337	4963	1 WNR	Ei	C	5	3,4	53	0,75	
								0,75	
2338	4964	1 WNR	Ei	B	5	6,3	54	1,44	
								1,44	
2339	4965	1 WNR	Ei	TF	5	7,9	56	1,95	
								1,95	
2340	4966	1 WNR	Ei	B	5	5,2	55	1,24	
								1,24	
2341	4967	1 WNR	Ei	TF	5	6,6	55	1,57	
								1,57	
2342	4968	1 WNR	Ei	B	5	4,9	51	1,00	
								1,00	
2343	4969	1 WNR	Ei	B	5	6,5	56	1,60	
								1,60	
2344	4970	1 WNR	Ei	TF	6	6,6	70	2,54	
								2,54	
2345	4971	1 WNR	Ei	B	5	6,5	51	1,33	
								1,33	
2346	4972	1 WNR	Ei	B	4b	6,9	49	1,30	
								1,30	
2347	4973	1 WNR	Ei	B	6	7,6	77	3,54	
								3,54	
2348	4975	1 WNR	Ei	KB	5	7,7	59	2,11	
								2,11	
2349	4976	1 WNR	Ei	B	5	6,7	50	1,32	
								1,32	
2350	4977	1 WNR	Ei	TF	5	9	57	2,30	
								2,30	
2351	4978	1 WNR	Ei	TF	6	6,3	60	1,78	
								1,78	
2352	4979	1 WNR	Ei	B	5	4,9	56	1,21	
								1,21	
2353	4980	1 WNR	Ei	TF	5	7	56	1,72	
								1,72	
2354	4981	1 WNR	Ei	TF	6	7	60	1,98	
								1,98	

Submission Bruchsal 2026
Losverzeichnis "Bruchsal"

V-Los	Wald-Nr.	Stk	HA	G	Kl	Lä	D o.R.	Fm o.R.	Bemerkung
2355	4982	1 WNR	Ei	KB	5	7,7	59	2,11	
								2,11	
2356	4983	1 WNR	Ei	TF	6	6,5	66	2,22	
								2,22	
2357	4984	1 WNR	Ei	TF	6	8	64	2,57	
								2,57	
2358	4985	1 WNR	Ei	TF	6	5	74	2,15	
								2,15	
2359	4986	1 WNR	Ei	B	6	5	62	1,51	
								1,51	
2360	4987	1 WNR	Ei	D	6	5	64	1,61	
								1,61	
2361	4988	1 WNR	Ei	B	5	7,6	58	2,01	
								2,01	
2362	4989	1 WNR	Ei	B	5	7,2	58	1,90	
								1,90	
2363	4990	1 WNR	Ei	TF	6	7,1	66	2,43	
								2,43	
2364	4991	4 WNR	Ei	B	4b	7,2	47	1,25	
	4992	0 K	Ei	B	4a	6,1	44	0,93	
	4993		Ei	B	4b	7,6	46	1,26	
	4994		Ei	B	4b	6,6	48	1,19	
								4,63	
2365	4995	4 WNR	Ei	B	4b	5,1	46	0,85	
	4996	0 K	Ei	B	4b	8,1	45	1,29	
	4997		Ei	B	4a	7,1	44	1,08	
	4998		Ei	B	4a	8,4	43	1,22	
								4,44	
2366	1	4 WNR	Ei	B	4b	8	45	1,27	
	2	0 K	Ei	B	4b	10,8	46	1,79	
	3		Ei	B	4b	5,8	45	0,92	
	4999		Ei	B	4b	8,9	47	1,54	
								5,52	
2367	4	8 WNR	Ei	B	3b	6,4	38	0,73	
	5	0 K	Ei	C	4a	7,3	41	0,96	
	6		Ei	C	4a	6,3	40	0,79	
	7		Ei	B	4a	6,5	41	0,86	
	8		Ei	B	4a	5,4	42	0,75	
	9		Ei	B	4a	6,8	42	0,94	
	10		Ei	B	4a	6,8	40	0,85	

Submission Bruchsal 2026

Losverzeichnis "Bruchsal"

V-Los	Wald-Nr.	Stk	HA	G	Kl	Lä	D o.R.	Fm o.R.	Bemerkung
	11		Ei	B	4b	6,6	45	1,05	
								6,93	
2368	12	7 WNR	Ei	B	4a	8	42	1,11	
	13	0 K	Ei	B	4a	7,7	40	0,97	
	14		Ei	B	4a	8,5	43	1,23	
	15		Ei	B	4b	7,4	45	1,18	
	16		Ei	B	4a	5,8	40	0,73	
	17		Ei	B	4a	5,4	44	0,82	
	18		Ei	B	4a	6,4	44	0,97	
								7,01	
2369	19	1 WNR	Ei	TF	6	5,7	67	2,01	
								2,01	
2370	20	1 WNR	Ei	C	6	5	67	1,76	
								1,76	
2371	21	1 WNR	Ei	C	5	4,7	50	0,92	
								0,92	
2372	22	1 WNR	Ei	B	5	5,1	52	1,08	
								1,08	
2373	31	1 WNR	Ei	B	6	3	73	1,26	
	32K	1 K	Ei	C	6	2,2	67	0,78	
								2,04	
2374	24	1 WNR	Ei	C	6	5,5	65	1,83	
								1,83	
2375	25	1 WNR	Ei	B	6	7,9	71	3,13	
								3,13	
2376	26	1 WNR	Ei	C	5	6,3	57	1,61	
								1,61	
2377	27	1 WNR	Ei	TF	5	7,1	59	1,94	
								1,94	
2378	28	1 WNR	Ei	B	6	4,7	63	1,47	
								1,47	
2379	29	1 WNR	Ei	B	5	5,1	53	1,13	
								1,13	
2380	30	1 WNR	Ei	B	5	4,3	54	0,98	
								0,98	

Submission Bruchsal 2026

Losverzeichnis "Bruchsal"

V-Los	Wald-Nr.	Stk	HA	G	Kl	Lä	D o.R.	Fm o.R.	Bemerkung
Betrieb: Stadtwald Kraichtal									
Rathausstr. 30									
D-76703 Kraichtal									
2600	1600	1 WNR	TEi	TF	6	10,3	76	4,67	
								4,67	
2601	1601	1 WNR	TEi	TF	6	9,7	82	5,12	
								5,12	
2602	1602	1 WNR	TEi	B	6	9,7	65	3,22	
								3,22	
2603	1603	1 WNR	TEi	B	6	9,9	63	3,09	
								3,09	
2604	1604	1 WNR	TEi	TF	6	7,3	62	2,20	
								2,20	
2605	1605	1 WNR	TEi	B	4b	11,4	49	2,15	
								2,15	
2606	1606	1 WNR	TEi	B	5	10,4	50	2,04	
								2,04	
2607	1607	1 WNR	TEi	B	4a	12	42	1,66	
								1,66	
2608	1608	1 WNR	TEi	B	4b	12,4	45	1,97	
								1,97	
2609	1609	1 WNR	TEi	C	5	10,7	53	2,36	
								2,36	
2610	1610	1 WNR	TEi	B	6	7,5	60	2,12	
								2,12	
2611	1611	1 WNR	TEi	C	6	7	64	2,25	
								2,25	
2612	1612	1 WNR	TEi	C	6	7	86	4,07	
								4,07	
2613	1613	1 WNR	TEi	C	6	7,1	60	2,01	
								2,01	
2614	1614	1 WNR	TEi	B	5	6,8	54	1,56	
								1,56	
2615	1615	1 WNR	TEi	B	4b	8	46	1,33	
								1,33	
2616	1616	1 WNR	TEi	B	5	7,8	52	1,66	
								1,66	
2617	1617	1 WNR	TEi	B	4b	10,5	48	1,90	
								1,90	

Submission Bruchsal 2026
Losverzeichnis "Bruchsal"

V-Los	Wald-Nr.	Stk	HA	G	Kl	Lä	D o.R.	Fm o.R.	Bemerkung
2618	1618	1 WNR	TEi	C	6	10,6	68	3,85	
								3,85	
2619	1619	1 WNR	TEi	B	6	10,2	61	2,98	
								2,98	
2620	1620	1 WNR	TEi	B	6	11,4	60	3,22	
								3,22	
2621	1621	1 WNR	TEi	B	5	11,2	55	2,66	
								2,66	
2622	1622	1 WNR	TEi	B	4b	6,1	45	0,97	
								0,97	
2623	1623	1 WNR	TEi	B	4a	6,7	44	1,02	
								1,02	
2624	1624	1 WNR	TEi	B	5	7,4	55	1,76	
								1,76	
2625	1625	1 WNR	TEi	B	4a	8,5	40	1,07	
								1,07	
2626	1626	1 WNR	TEi	B	5	6,2	51	1,27	
								1,27	
2627	1627	1 WNR	TEi	C	6	9,5	60	2,69	
								2,69	
2628	1628	1 WNR	TEi	C	6	9,5	64	3,06	
								3,06	
2629	1629	1 WNR	TEi	C	6	11,3	67	3,98	
								3,98	
2630	1630	1 WNR	TEi	B	6	11,9	62	3,59	
								3,59	
2631	1631	1 WNR	TEi	C	5	11,8	57	3,01	
								3,01	
2632	1632	1 WNR	TEi	C	5	10,3	58	2,72	
								2,72	
2633	1633	1 WNR	TEi	C	5	11,4	54	2,61	
								2,61	
2634	1634	1 WNR	TEi	B	6	12,3	64	3,96	
								3,96	
2635	1635	1 WNR	TEi	TF	6	10,9	70	4,19	
								4,19	
2636	1636	1 WNR	TEi	C	5	10,3	56	2,54	
								2,54	
2637	1637	1 WNR	TEi	C	6	11,5	61	3,36	
								3,36	

Submission Bruchsal 2026

Losverzeichnis "Bruchsal"

V-Los	Wald-Nr.	Stk	HA	G	Kl	Lä	D o.R.	Fm o.R.	Bemerkung
2638	1638	1 WNR	TEi	B	6	7,8	79	3,82	
								3,82	
2639	1639	1 WNR	TEi	B	6	6,7	62	2,02	
								2,02	
2640	1640	1 WNR	TEi	B	6	11,7	61	3,42	
								3,42	
2641	1641	1 WNR	TEi	B	4a	10,7	44	1,63	
								1,63	
2642	1642	1 WNR	TEi	B	4b	8,3	46	1,38	
								1,38	
2643	1643	1 WNR	TEi	B	5	10,8	55	2,57	
								2,57	
2644	1644	1 WNR	TEi	B	4a	13,5	43	1,96	
								1,96	
2645	1645	1 WNR	TEi	B	4b	14,1	45	2,24	
								2,24	
2646	1646	1 WNR	TEi	B	5	12,6	55	2,99	
								2,99	
2647	1647	1 WNR	TEi	C	5	15,4	50	3,02	
								3,02	
2648	1648	1 WNR	TEi	B	5	10	58	2,64	
								2,64	
2649	1649	1 WNR	TEi	C	5	11,6	50	2,28	
								2,28	
2650	1650	1 WNR	TEi	B	5	9,1	51	1,86	
								1,86	
2651	1651	1 WNR	TEi	B	4b	9,3	48	1,68	
								1,68	

Betrieb: Gemeindewald Kürnbach
Marktplatz 12
D-75057 Kürnbach

2700	4916	1 WNR	Ei	B	6	5	85	2,84	
	4917K	1 K	Ei	C	6	4,4	79	2,16	
								5,00	
2701	4918	1 WNR	Ei	B	6	4,9	65	1,63	
	4919K	1 K	Ei	C	6	4,7	60	1,33	
								2,96	
2702	4920	1 WNR	Ei	C	6	7,9	63	2,46	

Submission Bruchsal 2026

Losverzeichnis "Bruchsal"

V-Los	Wald-Nr.	Stk	HA	G	Kl	Lä	D o.R.	Fm o.R.	Bemerkung
2,46									
2703	4921	1 WNR	Ei	B	6	5	73	2,09	
	4922K	1 K	Ei	C	6	3,8	67	1,34	
3,43									
2704	4923	1 WNR	Ei	B	6	4	60	1,13	
	4924K	1 K	Ei	C	5	4,6	52	0,98	
2,11									
2705	4925	1 WNR	Ei	C	4b	6,5	49	1,23	
1,23									
2706	4926	1 WNR	Ei	B	5	4,1	56	1,01	
1,01									
2707	1	1 WNR	Ei	B	4b	4,4	46	0,73	
0,73									
2708	2	1 WNR	Ei	B	5	6,8	54	1,56	
1,56									

Betrieb: Gemeinde Sulzfeld
Am Rathausplatz 1
D-75056 Sulzfeld

2730	4929	1 WNR	Ei	B	5	4	54	0,92	
	4930K	1 K	Ei	C	4b	3,4	49	0,64	
1,56									
2731	4931	1 WNR	Ei	B	5	6	52	1,27	
1,27									
2732	4932	1 WNR	Ei	B	5	2,7	58	0,71	
	4933K	1 K	Ei	C	5	2,6	54	0,60	
1,31									
2733	4934	1 WNR	Ei	B	4b	5	45	0,80	
	4935K	1 K	Ei	C	3b	3,5	39	0,42	
1,22									

Betrieb: Gemeindewald Zaisenhausen
Hauptstraße 97
D-75059 Zaisenhausen

2734	4936	1 WNR	Ei	B	5	4	55	0,95	
	4937K	1 K	Ei	C	5	3,3	52	0,70	
1,65									

Submission Bruchsal 2026

Losverzeichnis "Bruchsal"

V-Los	Wald-Nr.	Stk	HA	G	Kl	Lä	D o.R.	Fm o.R.	Bemerkung
2735	4938	1 WNR	Ei	B	4b	3	49	0,57	
	4939K	1 K	Ei	C	4b	3,5	45	0,56	
									1,13
2736	4940	1 WNR	Ei	B	4b	4	49	0,75	
	4941K	1 K	Ei	C	4b	2,3	45	0,37	
									1,12
2738	4942	1 WNR	Ei	B	5	5	56	1,23	
									1,23

Betrieb: Stadtwald Oberderdingen
Amthof 13
D-75038 Oberderdingen

2739	4943	1 WNR	Ei	B	5	5,8	59	1,59	
									1,59
2740	4944	1 WNR	BAh	B	5	6	50	1,18	
	4945K	1 K	BAh	C	4a	5	43	0,73	
									1,91

Lagerplatz "Karlsruhe"

Ansprechpartner Lagerplatz:

Herr Alex Stolz

Tel.: 07245 807 842

Mobil: 0151 140 439 21

Inhaltsverzeichnis

Untere Forstbehörde Landkreis Rastatt

	Zertifikat	Masse	V-Los
Stadt Kuppenheim	PEFC	15,81 Fm	1000-1002,1020,1022
Stadtwald Lichtenau	PEFC	24,38 Fm	1003,1009-1017
Kientz, Oliver		3,19 Fm	1004
Gemeinde Rheinmünster	PEFC	15,39 Fm	1005-1007,1018-19,1021
Gemeinde Sinzheim	PEFC	2,92 Fm	1008
Gemeinde Steinmauern	PEFC	9,84 Fm	1023-1027,1030
Gemeinde Ötigheim	PEFC	14,63 Fm	1028,1034,1036-1048
Gemeinde Durmersheim	PEFC	5,76 Fm	1029,1031-1033,
Gemeinde Bietigheim	PEFC	1,30 Fm	1035

Ansprechpartner: Robin Czölder 07222 381 4434

Untere Forstbehörde Landkreis Karlsruhe

	Zertifikat	Masse	V-Los
Gemeindewald Marxzell	PEFC	36,14 Fm	1200-1209
Gemeindewald Karlsbad	PEFC	62,22 Fm	1260-1264
Freiesleben, Philip		17,95 Fm	1380-1397

Ansprechpartner: Steffen Uhl 0721 936 89950

Summe Lagerplatz "Karlsruhe" 209,53

Lagerplatz „Karlsruhe“ bei Rheinstetten

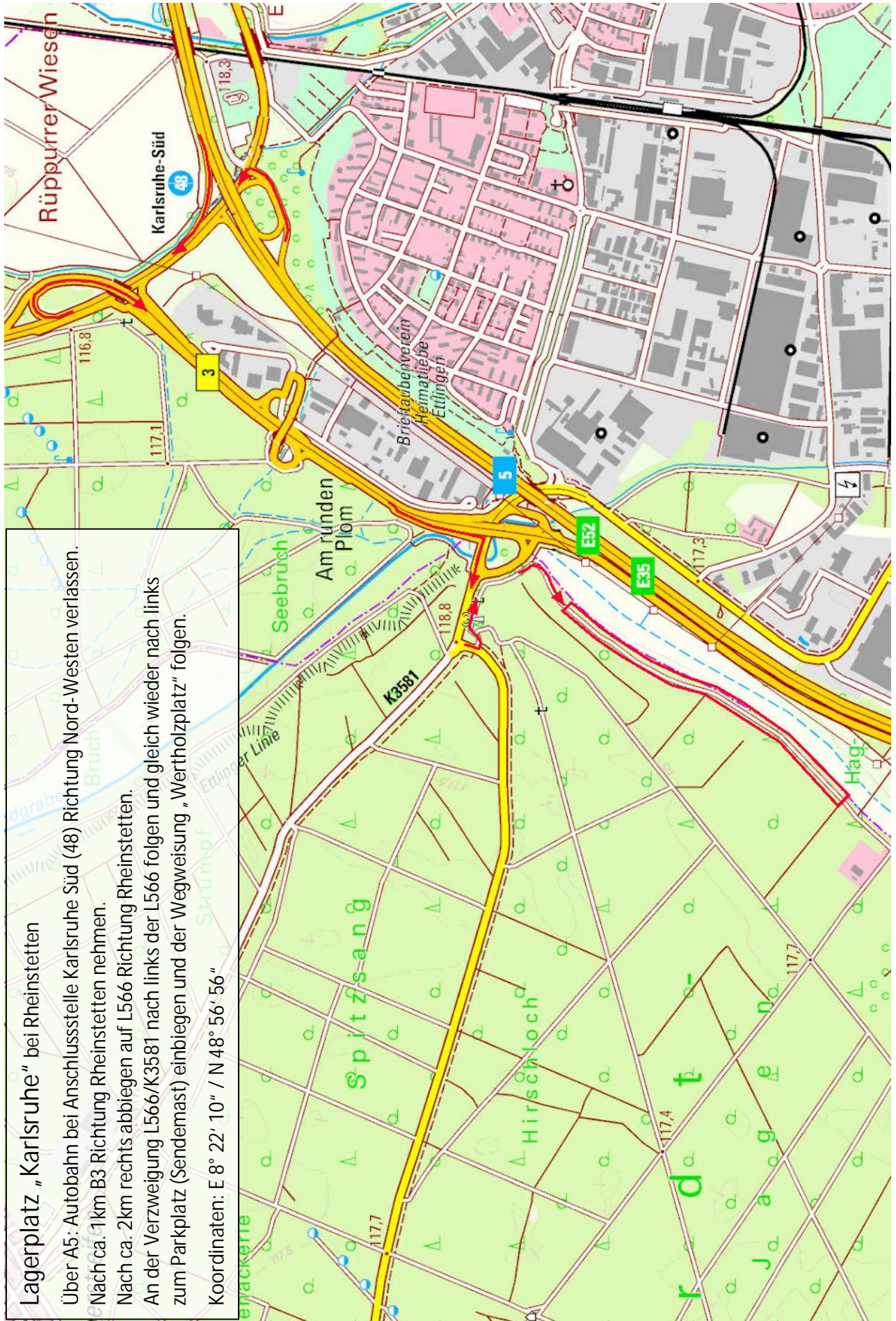
Über A5: Autobahn bei Anschlussstelle Karlsruhe Süd (48) Richtung Nord-Westen verlassen.

Nach ca. 1 km B3 Richtung Rheinstetten nehmen.

Nach ca. 2 km rechts abbiegen auf L566 Richtung Rheinstetten.

An der Verzweigung L566/K3581 nach links der L566 folgen und gleich wieder nach links zum Parkplatz (Sendemast) einbiegen und der Wegweisung „Wertholzplatz“ folgen.

Koordinaten: E 8° 22' 10" / N 48° 56' 56"



Submission Bruchsal 2026

Losverzeichnis "Karlsruhe"

V-Los	Wald-Nr.	Stk	HA	G	Kl	Lä	D o.R.	Fm o.R.	Bemerkung
-------	----------	-----	----	---	----	----	-----------	---------	-----------

Betrieb: Stadt Kuppenheim
Friedensplatz
D-76456 Kuppenheim

1000	4521	1 WNR	TEi	B	5	6,5	53	1,43	
								1,43	
1001	4522	1 WNR	TEi	B	5	7	57	1,79	
								1,79	
1002	4523	1 WNR	TEi	B	6	9,8	69	3,66	
								3,66	

Betrieb: Stadtwald Lichtenau
Hauptstraße 15
D-77839 Lichtenau

1003	806	1 WNR	SEi	TF	6	6,6	89	4,11	
								4,11	

Betrieb: Kientz, Oliver
Hauptstraße 79
D-77839 Lichtenau

1004	881	1 WNR	SEi	C	6	4,9	91	3,19	
								3,19	

Betrieb: Gemeinde Rheinmünster
Lindenbrunnenstraße 1
D-77836 Rheinmünster

1005	843	1 WNR	SEi	TF	6	6,3	77	2,93	
								2,93	
1006	842	1 WNR	SEi	TF	6	5,3	68	1,92	
								1,92	
1007	783	1 WNR	SEi	TF	6	3,8	60	1,07	
								1,07	

Submission Bruchsal 2026

Losverzeichnis "Karlsruhe"

V-Los	Wald-Nr.	Stk	HA	G	Kl	Lä	D o.R.	Fm o.R.	Bemerkung
-------	----------	-----	----	---	----	----	-----------	---------	-----------

Betrieb: Gemeindewald Sinzheim
Marktplatz 1
D-76547 Sinzheim

1008	4364	1 WNR	SEi	TF	6	4,8	88	2,92	
								2,92	

Betrieb: Stadtwald Lichtenau
Hauptstraße 15
D-77839 Lichtenau

1009	861	1 WNR	REi	TF	6	7	77	3,26	
								3,26	
1010	848	1 WNR	REi	TF	6	10,3	61	3,01	
								3,01	
1011	846	1 WNR	REi	TF	6	6	70	2,31	
								2,31	
1012	847	1 WNR	REi	TF	6	5,7	74	2,45	
								2,45	
1013	850	1 WNR	REi	TF	6	4,8	67	1,69	
								1,69	
1014	849	1 WNR	REi	TF	5	4,7	59	1,28	
								1,28	
1015	858	1 WNR	REi	TF	6	4,1	83	2,22	
								2,22	
1016	851	1 WNR	REi	TF	6	4,7	64	1,51	
								1,51	
1017	857	1 WNR	REi	TF	6	6,8	69	2,54	
								2,54	

Betrieb: Gemeinde Rheinmünster
Lindenbrunnenstraße 1
D-77836 Rheinmünster

1018	780	1 WNR	REi	TF	6	4,2	82	2,22	
								2,22	
1019	845	1 WNR	REi	TF	6	6	86	3,49	
								3,49	

Submission Bruchsal 2026

Losverzeichnis "Karlsruhe"

V-Los	Wald-Nr.	Stk	HA	G	Kl	Lä	D o.R.	Fm o.R.	Bemerkung
-------	----------	-----	----	---	----	----	-----------	---------	-----------

Betrieb: Stadt Kuppenheim
Friedensplatz
D-76456 Kuppenheim

1020	4524	1 WNR	REi	A	6	9	89	5,60	
								5,60	

Betrieb: Gemeinde Rheinmünster
Lindenbrunnenstraße 1
D-77836 Rheinmünster

1021	779	1 WNR	REi	A	6	7,3	81	3,76	
								3,76	

Betrieb: Stadt Kuppenheim
Friedensplatz
D-76456 Kuppenheim

1022	4525	1 WNR	REi	A	6	5,6	87	3,33	
								3,33	

Betrieb: Gemeinde Steinmauern
Hauptstr. 82
D-76479 Steinmauern

1023	3278	1 WNR	Es	B	5	4,5	56	1,11	
								1,11	

1024	3217	1 WNR	Es	B	5	8	50	1,57	
								1,57	

1025	3277	1 WNR	Es	B	6	11	61	3,21	
								3,21	

1026	3218	1 WNR	Es	B	4b	9,5	45	1,51	
								1,51	

1027	3219	1 WNR	Es	B	4b	7,5	49	1,41	
								1,41	

Submission Bruchsal 2026

Losverzeichnis "Karlsruhe"

V-Los	Wald-Nr.	Stk	HA	G	Kl	Lä	D o.R.	Fm o.R.	Bemerkung
-------	----------	-----	----	---	----	----	-----------	---------	-----------

Betrieb: Gemeinde Ötigheim
Schulstraße 3
D-76470 Ötigheim

1028	1	1 WNR	Es	B	5	3,4	58	0,90	
								0,90	

Betrieb: Gemeinde Durmersheim
Rathausplatz 1
D-76448 Durmersheim

1029	4992	1 WNR	Es	A	5	6,7	58	1,77	
								1,77	

Betrieb: Gemeinde Steinmauern
Hauptstr. 82
D-76479 Steinmauern

1030	3279	1 WNR	BAh	TF	5	4,5	54	1,03	
								1,03	

Betrieb: Gemeinde Durmersheim
Rathausplatz 1
D-76448 Durmersheim

1031	4991	1 WNR	BHa	B	5	5,5	57	1,40	
								1,40	

1032	4990	1 WNR	BHa	B	5	5,6	54	1,28	
								1,28	

1033	4989	1 WNR	BHa	B	5	5,7	54	1,31	
								1,31	

Betrieb: Gemeinde Ötigheim
Schulstraße 3
D-76470 Ötigheim

1034	21	1 WNR	Pla	TF	4b	4,3	47	0,75	
								0,75	

Submission Bruchsal 2026

Losverzeichnis "Karlsruhe"

V-Los	Wald-Nr.	Stk	HA	G	Kl	Lä	D o.R.	Fm o.R.	Bemerkung
-------	----------	-----	----	---	----	----	-----------	---------	-----------

Betrieb: Gemeinde Bietigheim
Malscher Str. 22
D-76467 Bietigheim

1035	1	1 WNR	RKa	B	5	5,9	53	1,30	
								1,30	

Betrieb: Gemeinde Ötigheim
Schulstraße 3
D-76470 Ötigheim

1036	23	1 WNR	Er	TF	3b	7,2	38	0,82	
								0,82	
1037	24	2 WNR	Er	TF	3a	6,8	32	0,55	
	31	0 K	Er	TF	3b	9,3	36	0,95	
								1,50	
1038	26	1 WNR	Er	TF	4a	5	41	0,66	
								0,66	
1039	25	1 WNR	Er	TF	4a	4,2	43	0,61	
								0,61	
1040	27	6 WNR	Er	B	3a	5,1	32	0,41	
	28	0 K	Er	B	3b	5,3	36	0,54	
	29		Er	B	3b	4	36	0,41	
	30		Er	B	3b	5,1	36	0,52	
	32		Er	B	3b	5,4	36	0,55	
	33		Er	B	3a	4,8	34	0,44	
								2,87	
1041	22	1 WNR	WNU	TF	3b	4,2	37	0,45	
								0,45	
1042	1	1 WNR	SNU	TF	3a	7,7	32	0,62	
								0,62	
1043	2	1 WNR	SNU	TF	3a	5,6	34	0,51	
								0,51	
1044	3	2 WNR	SNU	TF	3a	5,8	31	0,44	
	5	0 K	SNU	TF	3a	5,4	32	0,43	
								0,87	
1045	4	3 WNR	SNU	TF	2b	5,9	26	0,31	
	6	0 K	SNU	TF	2b	6,1	27	0,35	
	7		SNU	TF	2b	6,2	25	0,30	

Submission Bruchsal 2026

Losverzeichnis "Karlsruhe"

V-Los	Wald-Nr.	Stk	HA	G	Kl	Lä	D o.R.	Fm o.R.	Bemerkung
-------	----------	-----	----	---	----	----	-----------	---------	-----------

0,96

1046	8	2 WNR	SNu	TF	3a	4,3	33	0,37	
	9	0 K	SNu	TF	2b	6,3	26	0,33	

0,70

1047	10	3 WNR	SNu	TF	2b	4	25	0,20	
	11	0 K	SNu	TF	2b	4	25	0,20	
	12		SNu	TF	2b	5,2	26	0,28	

0,68

1048	13	8 WNR	SNu	C	2a	7,4	21	0,26	
	14	0 K	SNu	C	2b	4	28	0,25	
	15		SNu	C	2b	4	28	0,25	
	16		SNu	C	2a	4	22	0,15	
	17		SNu	C	2a	5	21	0,17	
	18		SNu	C	2a	5,8	22	0,22	
	19		SNu	C	2b	4,1	27	0,23	
	20		SNu	C	2a	5,2	22	0,20	

1,73

Betrieb: Gemeindewald Marxzell

Karlsruher Str. 2

D-76359 Marxzell

1200	2730	1 WNR	Ei	B	6	4,6	64	1,48	
	2731K	1 K	Ei	C	6	3,7	62	1,12	

2,60

1201	2732	1 WNR	Ei	A	6	7,8	74	3,35	
-------------	------	-------	----	---	---	-----	----	------	--

3,35

1202	2733	1 WNR	Ei	B	6	8,6	73	3,60	
-------------	------	-------	----	---	---	-----	----	------	--

3,60

1203	2734	1 WNR	Ei	A	6	5	102	4,09	
-------------	------	-------	----	---	---	---	-----	------	--

4,09

1204	2735	1 WNR	Ei	A	6	5,7	79	2,79	
	2736K	1 K	Ei	C	6	2	78	0,96	

3,75

1205	2737	1 WNR	Ei	A	6	4,3	72	1,75	
-------------	------	-------	----	---	---	-----	----	------	--

1,75

1206	2738	1 WNR	Ei	B	6	10,2	77	4,75	
-------------	------	-------	----	---	---	------	----	------	--

4,75

1207	2739	1 WNR	Ei	A	6	11,2	74	4,82	
-------------	------	-------	----	---	---	------	----	------	--

Submission Bruchsal 2026

Losverzeichnis "Karlsruhe"

V-Los	Wald-Nr.	Stk	HA	G	Kl	Lä	D o.R.	Fm o.R.	Bemerkung
	2740K	1 K	Ei	C	6	2,5	65	0,83	
								5,65	
1208	2741	1 WNR	Lä	A	5	6,6	57	1,68	
	2742K	2 K	Lä	B	4b	6,3	46	1,05	
	2743K		Lä	C	4a	2,2	41	0,29	
								3,02	
1209	2744	1 WNR	Lä	A	6	7,8	60	2,21	
	2745K	1 K	Lä	B	5	6,7	51	1,37	
								3,58	

Betrieb: Gemeindewald Karlsbad
Hirtenstrasse 14
D-76307 Karlsbad

1260	1001	1 WNR	Ei	C	6	9	69	3,37	
								3,37	
1261	1002	3 WNR	Dgl	A	6	9,2	85	5,22	
	1003	1 K	Dgl	C	6	11,1	70	4,27	
	1004		Dgl	A	6	6	69	2,24	
	1005K		Dgl	B	6	4,1	63	1,28	
								13,01	
1262	1006	6 WNR	Lä	B	4a	11,5	44	1,75	
	1007K	9 K	Lä	C	3b	4,3	36	0,44	
	1008		Lä	A	6	4,5	65	1,49	
	1009K		Lä	B	5	10,5	51	2,14	
	1010K		Lä	C	4b	3	45	0,48	
	1011		Lä	B	4a	12	44	1,82	
	1012K		Lä	C	3b	6	36	0,61	
	1013		Lä	A	5	4,5	53	0,99	
	1014K		Lä	B	4b	6,5	45	1,03	
	1015K		Lä	C	4a	5	41	0,66	
	1016		Lä	B	4a	5,5	43	0,80	
	1017K		Lä	C	3b	7,5	36	0,76	
	1018		Lä	A	5	4	53	0,88	
	1019K		Lä	B	4b	5,5	45	0,87	
	1020K		Lä	C	4a	2,5	40	0,31	
								15,03	
1263	1021	3 WNR	Dgl	A	6	5	78	2,39	

Submission Bruchsal 2026

Losverzeichnis "Karlsruhe"

V-Los	Wald-Nr.	Stk	HA	G	Kl	Lä	D o.R.	Fm o.R.	Bemerkung
	1022	0 K	Dgl	A	6	5	67	1,76	
	1023		Dgl	A	6	6	72	2,44	
								6,59	
1264	1024	10 WNR	Lä	A	5	6	54	1,37	
	1025K	14 K	Lä	B	4b	10	45	1,59	
	1026K		Lä	C	4a	3	41	0,40	
	1027		Lä	B	4a	11	43	1,60	
	1028K		Lä	C	3b	4,2	36	0,43	
	1029		Lä	A	5	4	55	0,95	
	1030K		Lä	B	4b	5	49	0,94	
	1031K		Lä	C	4b	5,3	45	0,84	
	1032		Lä	B	4a	9	42	1,25	
	1033K		Lä	C	3b	8	35	0,77	
	1034		Lä	A	5	6	55	1,43	
	1035K		Lä	B	5	5,5	50	1,08	
	1036K		Lä	C	4b	2,5	46	0,42	
	1037		Lä	B	5	10,5	53	2,32	
	1038K		Lä	C	4a	7,5	42	1,04	
	1039		Lä	B	4b	7	45	1,11	
	1040K		Lä	C	3b	10,5	36	1,07	
	1041		Lä	B	4b	6	49	1,13	
	1042K		Lä	C	4a	8,2	41	1,08	
	1043		Lä	A	4b	4,5	47	0,78	
	1044K		Lä	B	4a	7	42	0,97	
	1045K		Lä	C	3b	3	36	0,31	
	1046		Lä	B	4a	9	40	1,13	
	1047K		Lä	C	3b	2,2	35	0,21	
								24,22	

Betrieb: Freiesleben, Philip
Siedlung Sallenbusch 16
D-76356 Weingarten

1380	1380	1 WNR	Wb	B	2	3,7	28	0,23	
								0,23	
1381	1381	1 WNR	Wb	B	3	2,4	38	0,27	
								0,27	
1382	1382	1 WNR	Wb	B	3	3,6	35	0,35	
								0,35	
1383	1383	1 WNR	Wb	B	3	3,2	36	0,33	

Submission Bruchsal 2026

Losverzeichnis "Karlsruhe"

V-Los	Wald-Nr.	Stk	HA	G	Kl	Lä	D o.R.	Fm o.R.	Bemerkung
								0,33	
1384	1384	1 WNR	SNu	C	3	8,5	30	0,60	
								0,60	
1385	1385	1 WNR	SNu	C	2	6,8	29	0,45	
								0,45	
1386	1386	1 WNR	SNu	C	2	6,3	28	0,39	
								0,39	
1387	1387	1 WNR	SNu	C	2	4,2	23	0,17	
								0,17	
1388	1388	1 WNR	SNu	B	3	11,3	30	0,80	
								0,80	
1389	1389	1 WNR	SNu	B	3	8,4	32	0,68	
								0,68	
1390	1390	1 WNR	SNu	B	4	5,5	42	0,76	
								0,76	
1391	1391	1 WNR	SNu	B	4	11,1	42	1,54	
								1,54	
1392	1392	1 WNR	SNu	B	4	11,7	40	1,47	
								1,47	
1393	1393	1 WNR	Ei	B	5	6,1	58	1,61	
								1,61	
1394	1394	1 WNR	Ei	C	4	8,7	48	1,57	
								1,57	
1395	1395	1 WNR	Ei	B	4	10,3	47	1,79	
								1,79	
1396	1396	1 WNR	Ei	C	4	5,1	43	0,74	
								0,74	
1397	1397	1 WNR	Ei	B	6	10,6	71	4,20	
								4,20	