



LOSVERZEICHNIS

Eichen- und Buntlaubholz Submission 2024
in Bruchsal am Mittwoch, **20. März 2024**

Landratsamt Karlsruhe, Forstamt
Am Viehmarkt 1, 76646 Bruchsal
Beginn 9.00 Uhr

Losverzeichnis der folgenden Holzverkäufer

HVS Landkreis Karlsruhe
HVS Rhein-Neckar-Kreis
HVS Landkreis Rastatt
Forstliche Vereinigung Odenwald Bauland e.G.
Stadt Heidelberg
Stadt Mosbach

Bedingungen und Informationen für die Eichen- und Buntlaubholzsubmission Bruchsal 2024

1. Das Holz liegt auf 3 Lagerplätzen:

- Lagerplatz „Fröschgrund“ Losverzeichnis ab Seite: 7 **348,64 FM**
- Lagerplatz „Bruchsal“ Losverzeichnis ab Seite: 19 **278,54 FM**
- Lagerplatz „Karlsruhe“ Losverzeichnis ab Seite: 30 **213,95 FM**

Es gelten die Allgemeinen Verkaufs- und Zahlungsbedingungen (AVZ) der jeweiligen Waldbesitzer in der derzeit gültigen Fassung.

2. Es wird unterstellt, dass das in diesem Verzeichnis enthaltene Holz besichtigt wurde. Nachträgliche Einwände bezüglich Qualität und Aushaltung können nicht berücksichtigt werden. Das Holz ist **nicht** gegen Käferbefall behandelt.
 3. Beboten werden die Einzellöse (V-Löse) in **ganzen Euro (€) je Festmeter**. Zu dem Holzkaufgeld (Gebotspreis) wird die gesetzlich gültige Mehrwertsteuer gesondert hinzugerechnet. Eventuell anfallende Bankgebühren bei ausländischen Kunden gehen zu Lasten des Käufers.
 4. Für die Gebotsabgabe ist die beigefügte „**Gebotsliste für die Eichen- und Buntlaubholzsubmission Bruchsal 2024**“ (Vordruck HB 66) zu verwenden. Diese ist mit rechtsverbindlicher Unterschrift und ggf. Firmenstempel zu versehen.
- ⚠ Werden die Gebote für einen Käufer auf seinen Namen und seine Rechnung durch einen von ihm bestellten Agenten abgegeben, so ist dies dem Verkäufer spätestens mit Abgabe der Gebote schriftlich anzuzeigen. Dazu ist der Meldebogen „Gebote in Agentur“ zu verwenden.
5. Die **Gebote sind schriftlich bis spätestens 20.03.2024, 08:00 Uhr**, in dem beigefügten Umschlag an das

Landratsamt Karlsruhe, Forstamt - Holzverkaufsstelle
Am Viehmarkt 1
76646 Bruchsal

zu senden bzw. können dort abgegeben werden.

6. **Eine Gebotsabgabe über Telefax, E-Mail oder Internet ist nicht zulässig und kann nicht berücksichtigt werden.**
7. Die **Gebotseröffnung** ist öffentlich und findet **am 20.03.2024 ab 9.00 Uhr** im **Landratsamt Karlsruhe, Forstamt - Holzverkaufsstelle, Am Viehmarkt 1, 76646 Bruchsal, Zimmer 305** statt.

Im Anschluss an die Gebotseröffnung werden die Gebote zur Weiterbearbeitung in die EDV eingegeben. Die Entscheidung über die Zuschläge wird voraussichtlich **am 20.03.2024 ab 16.00 Uhr im Landratsamt Karlsruhe, Forstamt** mündlich bekannt gegeben. Abwesende Bieter werden über erteilte Zuschläge innerhalb von 6 Tagen per E-Mail informiert.

8. Der Zuschlag wird dem Höchstbietenden erteilt. Er kann versagt werden, wenn Gebote für zu niedrig erachtet werden oder die Zahlungsfähigkeit des Bieters berechtigt angezweifelt werden muss. Bei gleich hohen und annehmbaren Geboten mehrerer Bieter wird durch das Los entschieden, wer als Höchstbietender gilt.
 9. Die Bieter erklären sich mit der Abgabe eines Gebotes damit einverstanden, dass die Ergebnisse der Submission öffentlich bekannt gegeben werden.
- ⚠️ Einer Weitergabe von Zuschlagsdaten an Versiegelungsfirmen kann aus datenschutzrechtlichen Gründen, auch nach einzelfallweiser Einverständniserklärung des Käufers, nicht erfolgen. Der Auftrag zur Versiegelung ist direkt vom Käufer an den Dienstleister zu richten.
10. Internethinweis: Das Submissions-Losverzeichnis ist auch im **Internet** unter <http://www.forstbw.de> einsehbar. (Suchbegriff „Meistgebotstermine“)

Gebotsabgabe ist auf der beiliegenden „Gebotsliste für die Eichen- und Buntlaubholz-Submission Bruchsal 2024“ im dafür vorgesehenen Umschlag (verschlossen!) zu übersenden bzw. abzugeben.

Gebotsliste und Umschlag können, falls nicht bereits übersandt, unter 0721-936-89110 angefordert oder vor der Holzbesichtigung in Bruchsal abgeholt werden.

Zusätzliche Verkaufs- und Zahlungsbedingungen für Stammholzsubmissionen

Zusätzlich zu den Allgemeinen Verkaufs- und Zahlungsbedingungen der teilnehmenden Waldbesitzer gelten folgende Bedingungen:

Mit der Abgabe eines Gebots erkennt der Bieter sowohl die Geltung der Allgemeinen Verkaufs- und Zahlungsbedingungen als auch der Zusätzlichen Verkaufs- und Zahlungsbedingungen für Stammholzsubmissionen der an der Submission teilnehmenden Waldbesitzer an.

In der schriftlichen Verkaufsbekanntmachung einer Submission können zusätzlich terminspezifische Bedingungen bekannt gegeben werden. Mit der Gebotsabgabe werden auch diese anerkannt.

- Gebotsabgabe in €/Fm. Die gesetzliche Mehrwertsteuer wird zusätzlich in Rechnung gestellt.
- Zahlungen müssen spesenfrei für den Begünstigten erfolgen.
- Mängelrügen hinsichtlich korrekter Anwendung der Messverfahren und richtiger Sortierung nach Holzart, Länge und Stärke können nur für Holz geltend gemacht werden, das noch auf dem Lagerplatz liegt.
- Das Holz wird nicht gegen Käferbefall gespritzt. Eine Insektizidbehandlung durch den Käufer ist generell nicht möglich. Ausnahmen bedürfen der Zustimmung des Platzbetreibers und des Verkäufers.
- Die Gebote für Submissionen sind in verschlossenem Umschlag mit der Aufschrift „Schriftliches Angebot für die ... Submission der Unteren Forstbehörde ... am ... in ... „ einzureichen.
- Angebote per E-Mail, Fax oder Internet werden nicht berücksichtigt.
- Für die Gebotsabgabe bei Submissionen sind ausschließlich die beigefügten Vordrucke HB 66 zu verwenden, die mit rechtsverbindlicher Unterschrift versehen werden müssen.
- Der Zuschlag wird grundsätzlich dem Höchstbietenden erteilt. Ein Anspruch auf Zuschlagserteilung besteht nicht. Er kann versagt werden, wenn Gebote für zu niedrig erachtet werden oder die Zahlungsfähigkeit des Bieters berechtigt angezweifelt werden muss, z. B. weil der Bieter in der Vergangenheit Zahlungsziele nicht eingehalten hat.
- Bei gleich hohen Geboten mehrerer Bieter entscheidet das Los über den Zuschlag.
- Gemeinschaftliche Gebote mehrerer Personen, Nachgebote nach Beginn der Eröffnung, unbestimmte Gebote und Gebote mit weiteren Bedingungen, z. B. pauschale Begrenzungen nach Wert oder Menge, werden nicht berücksichtigt.
- Der Widerruf von Geboten wird nur berücksichtigt, wenn er dem Verkaufsleiter schriftlich oder als Fax vor Öffnung des ersten Gebots vorliegt.
- Das erworbene Holz ist vor Abfuhr zu bezahlen. Ausnahmen sind nicht möglich. Es werden keine Bürgschaften zum Zwecke einer Abfuhr vor Bezahlung entgegengenommen.

Gebotsliste für die Eichen- und Buntlaubholzsubmission Bruchsal 2024

LFV

Name, vollständige Anschrift des Bieters:

Datum:

Ust-ID-Nr.:

(le numéro d'identification à la taxe sur la valeur ajoutée)

SCHRIFTLICHES

SUBMISSIONS-ANGEBOT

Späteste

**Einreichungsfrist: 20. März 2024, 8:00 Uhr an Landratsamt Karlsruhe, Forstamt,
Am Viehmarkt 1, 76646 Bruchsal**

Der Unterzeichnende verpflichtet sich durch seine Unterschrift, das (die) unten bezeichnete(n) Los(e) um den beigesetzten Preis zu den ihm bekannten Allgemeinen Verkaufs- und Zahlungsbedingungen der teilnehmenden Waldbesitzer in der heute geltenden Fassung und den in der Verkaufsbekanntmachung sowie im Losverzeichnis angegebenen zusätzlichen Bedingungen käuflich zu übernehmen. Der Unterzeichnende ist bis zur Entscheidung über den Zuschlag seitens des Verkäufers an sein Gebot gebunden.

V-Los- Nr.	Menge in Fm	Holzart	Gebot in €/Fm	V-Los- Nr.	Menge in Fm	Holzart	Gebot in €/Fm

Meldebogen
- Gebote in Agentur -
Eichen- und Buntlaubholzsubmission Bruchsal 2024

Die Firma [Name/Anschrift]:

beauftragt den Agenten [Name/Anschrift]:

mit der Durchführung aller Tätigkeiten im Zusammenhang mit der Eichen- und Buntlaubholzsubmission Bruchsal 2024. Dazu gehören die Angebotserstellung, Führen und Einreichen der Gebotsliste, Erhalt der Zuschlagserteilung unter Namen des Agenten.

Die Rechnungsstellung erfolgt jedoch ausschließlich auf den Namen der auftraggebenden Firma.

Ort, Datum:

Unterschrift Auftraggeber:

Firmenstempel / Siegel Auftraggeber:

Diesen Bogen bei Bedarf zusammen mit der Gebotsliste zurücksenden an:

Landratsamt Karlsruhe
Forstamt – Holzverkaufsstelle
Am Viehmarkt 1
D – 76646 Bruchsal

Eichen- und Buntlaubholzsubmission Bruchsal 2024

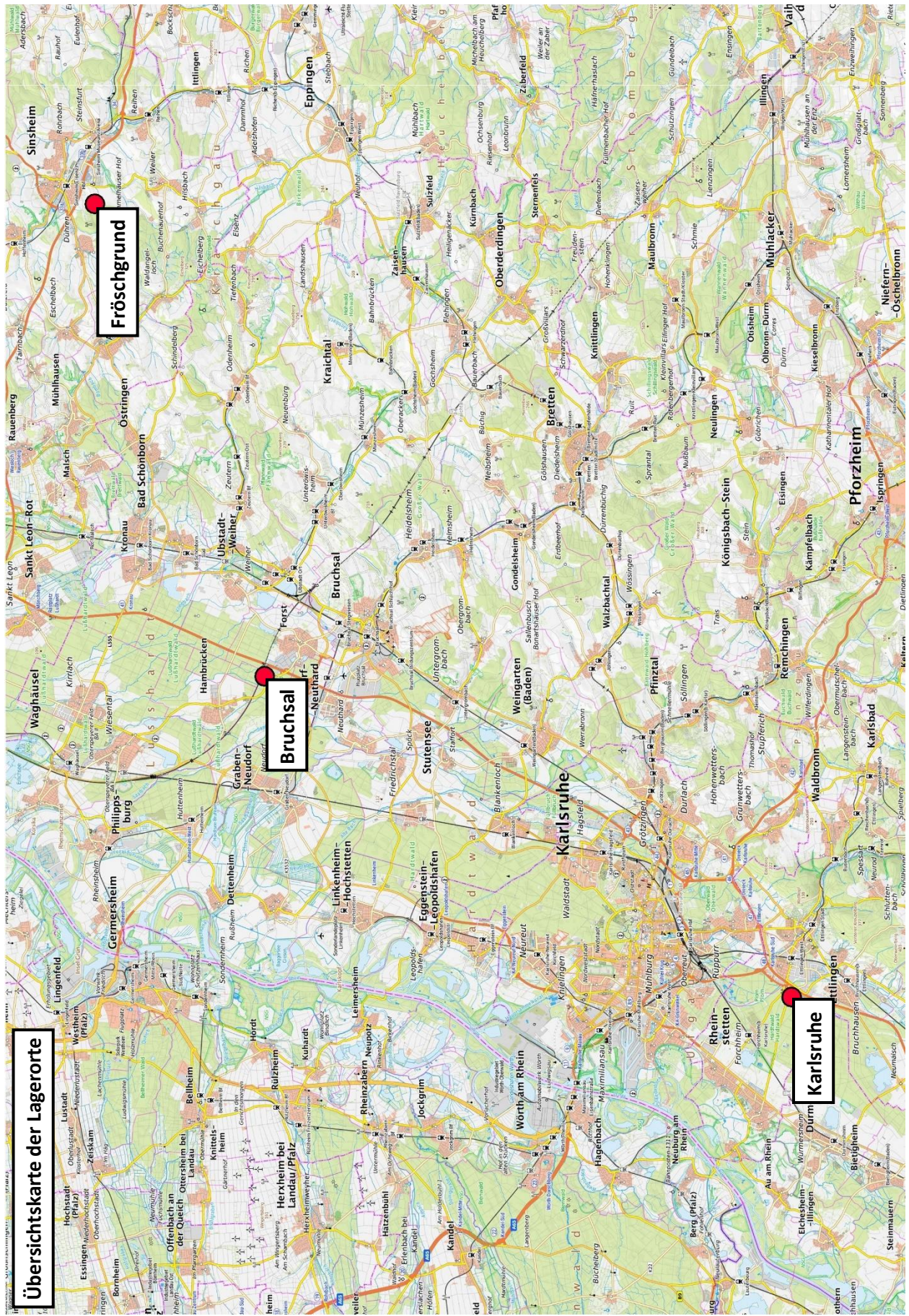
Loszusammenstellung nach Baumarten

Holzart	Güte	Stärke						Summe	
		0	1	2	3	4	5		6
BAh	B					3,30	14,41	6,94	24,65
	C				0,62	1,16		4,27	6,05
	TF							8,11	8,11
					0,62	4,46	14,41	19,32	38,81
Ei	A					6,50	14,98	35,07	56,55
	B					21,16	67,44	109,08	197,68
	C					8,70	16,84	41,12	66,66
	D						4,01		4,01
	TF					1,90	14,10	64,01	80,01
						38,26	117,37	249,28	404,91
EKa	A						4,72	2,62	7,34
	B							7,89	7,89
	C						2,69	7,75	10,44
							7,41	18,26	25,67
Els	B				0,46	0,73			1,19
					0,46	0,73			1,19
Es	A						3,66		3,66
	B					2,90	24,84	30,51	58,25
	C					1,66	4,10	3,40	9,16
	TF						3,08	3,26	6,34
						4,56	35,68	37,17	77,41
HBu	B				1,65				1,65
	C					1,27			1,27
					1,65	1,27			2,92
Kir	B					1,15			1,15
	TF					1,59			1,59
						2,74			2,74
Lä	B				2,78	11,37	5,69	3,32	23,16
	C				7,87	32,69	7,01		47,57
					10,65	44,06	12,70	3,32	70,73
Li	B						1,83		1,83
	C							2,61	2,61
							1,83	2,61	4,44
REi	A							3,56	3,56
	B						1,49	21,08	22,57
	C							5,93	5,93
							1,49	30,57	32,06
Rob	B					1,13	1,83		2,96
						1,13	1,83		2,96
SAh	B						4,44		4,44
	C					0,91	0,88		1,79
						0,91	5,32		6,23

Eichen- und Buntlaubholzsubmission Bruchsal 2024

Loszusammenstellung nach Baumarten

Holzart	Güte	Stärke						Summe	
		0	1	2	3	4	5		6
SEi	A							4,81	4,81
	B							1,16	1,16
	C							4,69	4,69
	TF						1,90	7,72	9,62
						1,90	18,38		20,28
SNu	B			2,06	2,14	0,67			4,87
	C		0,19	4,20	5,41	3,72			13,52
	TF				1,86	3,32	1,28		6,46
			0,19	6,26	9,41	7,71	1,28		24,85
TEi	B					10,51	35,61	10,51	56,63
	C					3,68	20,95	31,62	56,25
	TF							8,93	8,93
						14,19	56,56	51,06	121,81
Tul	B					1,01			1,01
						1,01			1,01
UI	B					0,72	0,90		1,62
						0,72	0,90		1,62
Wb	TF							0,59	0,59
								0,59	0,59
WNU	C				0,59				0,59
	TF					0,31			0,31
					0,59	0,31			0,90
Summe:		0,19	6,26	23,38	122,06	258,68	430,56		841,13



Lagerplatz "Fröschgrund"

Ansprechpartner Lagerplatz:

Herr Rüdiger Keller
Tel.: 07265 7718
Mobil: 0171 556 9307

Inhaltsverzeichnis

Untere Forstbehörde Rhein-Neckar-Kreis

	Zertifikat	Masse	V-Los
Keitel, Guido	---	2,62 Fm	3000-3000
Stadtverwaltung Sinsheim	PEFC	77,55 Fm	3001-3033
Erbengemeinschaft Christel Schmid	---	17,91 Fm	3034-3039
Stadtwald Neckarbischofsheim	PEFC	2,69 Fm	3040-3041
Leinberger, Peter	---	1,66 Fm	3042-3042
Rupprecht, Patrick	---	4,52 Fm	3043-3044
Stadtwald Waibstadt	PEFC	20,68 Fm	3045-3054
Gemeindewald Mühlhausen	PEFC	3,85 Fm	3055-3056
Stadtwald Wiesloch	PEFC	9,71 Fm	3057-3059
Gemeindewald Angelbachtal	PEFC	1,00 Fm	3062-3062
Gemeinde Hirschberg	PEFC	3,09 Fm	3073-3073
Gemeindewald Epfenbach	PEFC	56,96 Fm	3084-3101
Gemeindewald Spechbach	PEFC	1,53 Fm	3102-3102
Gemeindewald Reichartshausen	PEFC	4,07 Fm	3169-3170

Ansprechpartner: Julian Meyer 06221 522 7631

Stadt Mosbach

	Zertifikat	Masse	V-Los
Stadtverwaltung Mosbach	PEFC	4,73 Fm	3081-3083

Ansprechpartner: Erwin Winterbauer 0171 556 9304

Stadt Heidelberg

	Zertifikat	Masse	V-Los
Stadt Heidelberg	FSC / PEFC	97,12 Fm	3103-3168

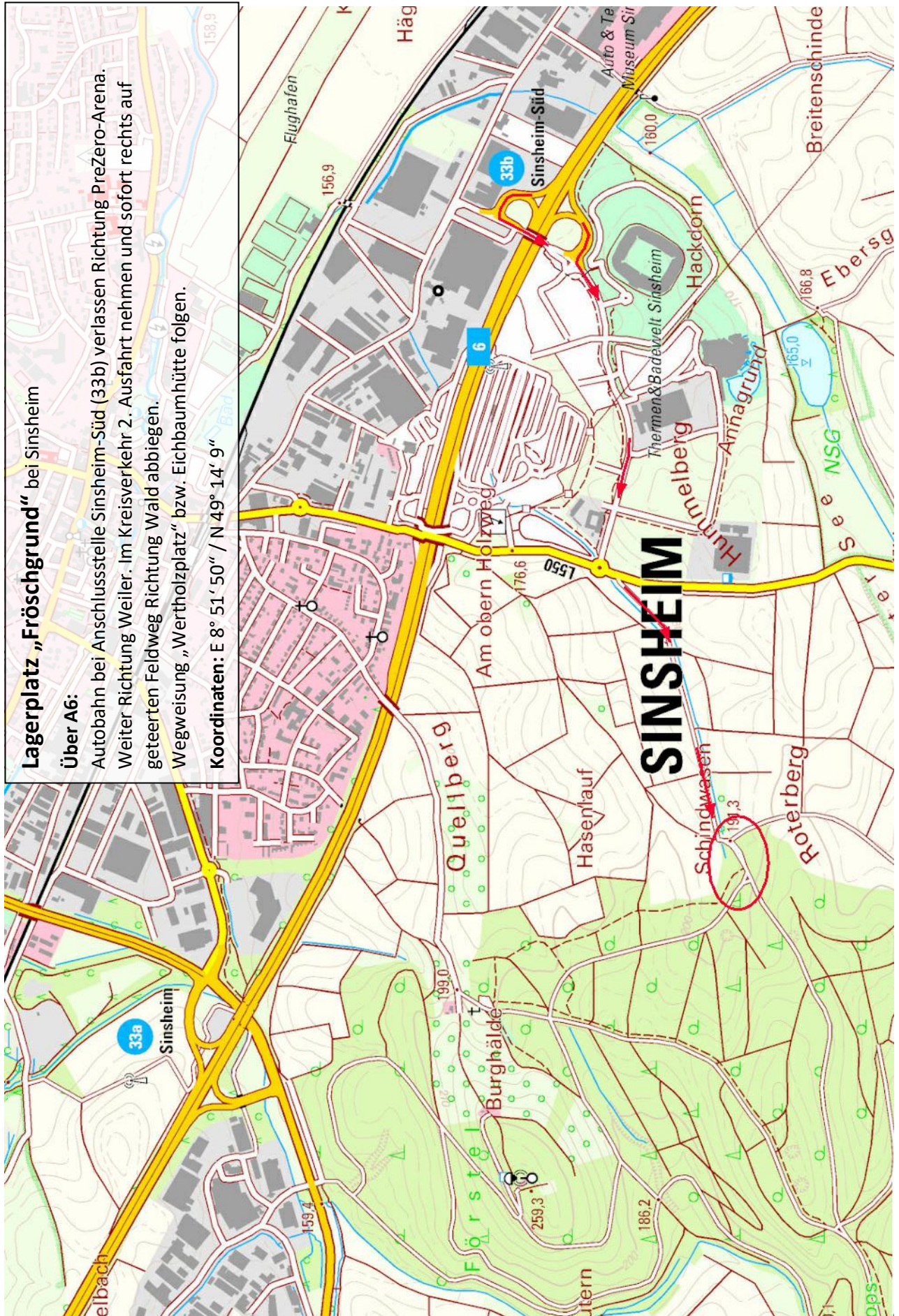
Ansprechpartner: Marvin Müller 0172 3685578

Forstliche Vereinigung Odenw. Bauland e.G.

	Zertifikat	Masse	V-Los
Gemeinde Aglasterhausen	PEFC	22,73 Fm	3060-3061, 3063-3072
Gemeinde Neckarzimmern	PEFC	16,22 Fm	3074-3080

Ansprechpartner: Esther von Röhl 06281 31177

Summe Lagerplatz "Fröschgrund" 348,64 Fm



Lagerplatz „Fröschgrund“ bei Sinsheim

Über A6:

Autobahn bei Anschlussstelle Sinsheim-Süd (33b) verlassen Richtung PreZero-Arena. Weiter Richtung Weiler. Im Kreisverkehr 2. Ausfahrt nehmen und sofort rechts auf geteerten Feldweg Richtung Wald abbiegen. Wegweisung „Wertholzplatz“ bzw. Eichbaumhütte folgen.

Koordinaten: E 8° 51' 50" / N 49° 14' 9"

Eichen- und Buntlaubholzsubmission Bruchsal 2024

Losverzeichnis "Fröschgrund"

V-Los	Wald-Nr.	Stk	HA	G	KI	Lä	D o.R.	Fm o.R.	Bemerkung
-------	----------	-----	----	---	----	----	-----------	------------	-----------

Betrieb:	Keitel, Guido
	Forstweg 1
	D-74889 Sinsheim

3000	7414	1 WNR	Ei	B	6	7,9	65	2,62	
								2,62	

Betrieb:	Stadtverwaltung Sinsheim
	Wilhelmstr. 14-18
	D-74889 Sinsheim

3001	685	1 WNR	Ei	B	5	5,4	56	1,33	
								1,33	

3002	687	1 WNR	Ei	TF	6	4,1	60	1,16	
								1,16	

3003	691	1 WNR	Ei	TF	6	5,5	61	1,61	
								1,61	

3004	690	1 WNR	Ei	B	5	7,4	50	1,45	
								1,45	

3005	700	1 WNR	Ei	B	6	10,4	76	4,72	
								4,72	

3006	688	1 WNR	Ei	A	6	9,2	63	2,87	
								2,87	

3007	7416	1 WNR	Ei	TF	6	6,6	87	3,92	
								3,92	

3008	686	1 WNR	Ei	B	6	8,1	65	2,69	
								2,69	

3009	555	1 WNR	Ei	A	5	5,2	57	1,33	
								1,33	

3010	1311	1 WNR	Ei	B	5	7,6	55	1,81	
								1,81	

3011	1317	1 WNR	Ei	B	5	9,1	52	1,93	
								1,93	

3012	1316	1 WNR	Ei	A	5	9,4	50	1,85	
								1,85	

3013	1310	1 WNR	Ei	B	6	5,4	71	2,14	
								2,14	

3014	864	1 WNR	Ei	C	5	6,1	58	1,61	
								1,61	

3015	7436	1 WNR	Ei	A	5	7,7	56	1,90	
								1,90	

3016	7435	1 WNR	Ei	B	6	5,4	64	1,74
								1,74
3017	866	1 WNR	Ei	B	6	5,1	64	1,64
								1,64
3018	848	1 WNR	Ei	B	5	7,6	55	1,81
								1,81
3019	844	1 WNR	Ei	B	6	9,3	71	3,68
								3,68
3020	845	1 WNR	Ei	B	6	9,5	63	2,96
								2,96
3021	859	1 WNR	Ei	A	5	8,9	58	2,35
								2,35
3022	855	1 WNR	Ei	C	6	6,7	65	2,22
								2,22
3023	869	1 WNR	Ei	TF	5	8,4	58	2,22
								2,22
3024	865	1 WNR	Ei	B	6	7,3	71	2,89
								2,89
3025	888	1 WNR	Ei	B	6	6,7	60	1,89
								1,89
3026	886	1 WNR	Ei	B	6	5,9	60	1,67
								1,67
3027	893	1 WNR	Ei	B	6	8,2	68	2,98
								2,98
3028	892	1 WNR	Ei	B	6	12	61	3,51
								3,51
3029	887	1 WNR	Ei	B	6	8,4	77	3,91
								3,91
3030	867	1 WNR	Ei	TF	5	5,9	59	1,61
								1,61
3031	889	1 WNR	Ei	B	5	7,1	58	1,88
								1,88
3032	894	1 WNR	Ei	A	6	5,9	70	2,27
								2,27
3033	1817	1 WNR	Ei	B	6	10,1	71	4,00
								4,00

Betrieb: Erbgemeinschaft Christel Schmid
Holbinsenstrasse 33
D-74918 Angelbachtal

3034	2135	1 WNR	Es	A	5	6,8	59	1,86
								1,86
3035	2134	1 WNR	Es	B	6	6,7	60	1,89
								1,89
3036	2136	1 WNR	Es	B	6	11,6	68	4,21
								4,21
3037	2133	1 WNR	Es	B	6	10,7	70	4,12
								4,12

3038	2148	1 WNR	Es	B	6	8,8	66	3,01
								3,01
3039	2137	1 WNR	Es	B	6	8	67	2,82
								2,82

Betrieb:	Stadtwald Neckarbischofsheim
	Alexandergasse 2
	D-74924 Neckarbischofsheim

3040	2823	1 WNR	BAh	B	4b	9,2	46	1,53
								1,53
3041	1	1 WNR	Ei	TF	6	3,4	66	1,16
								1,16

Betrieb:	Leinberger, Peter
	Buschwingert 8a
	D-74921 Helmstadt-Bargen

3042	1	1 WNR	Ei	A	6	4,2	71	1,66
								1,66

Betrieb:	Rupprecht, Patrick
	Forststr. 4
	D-74924 Neckarbischofsheim

3043	1	1 WNR	Ei	D	5	7,7	56	1,90
								1,90
3044	2	1 WNR	Ei	C	5	9,9	58	2,62
								2,62

Betrieb:	Stadtwald Waibstadt
	Hauptstr. 31
	D-74915 Waibstadt

3045	7	1 WNR	Ei	B	6	7	64	2,25
								2,25
3046	1	1 WNR	Ei	B	6	4,2	69	1,57
								1,57
3047	9	1 WNR	Ei	B	6	7,5	75	3,31
								3,31
3048	8499	1 WNR	Ei	B	5	10	52	2,12
								2,12
3049	8	1 WNR	Ei	TF	6	6,2	67	2,19
								2,19
3050	4	1 WNR	Ei	TF	6	6,8	61	1,99
								1,99
3051	3	1 WNR	Ei	TF	6	4,8	77	2,24
								2,24
3052	6	1 WNR	Ei	TF	6	4,5	64	1,45
								1,45

3053	5	1 WNR	Ei	B	6	4,3	70	1,65
								1,65
3054	2	1 WNR	Ei	B	5	7,5	57	1,91
								1,91

Betrieb:	Gemeindewald Mühlhausen
	Schulstr. 6
	D-69242 Mühlhausen

3055	2260	1 WNR	Ei	C	6	10	63	3,12
								3,12
3056	2261	1 WNR	Els	B	4a	5,5	41	0,73
								0,73

Betrieb:	Stadtwald Wiesloch
	Marktstraße 13
	D-69168 Wiesloch

3057	7	1 WNR	Ei	C	6	6,8	91	4,42
								4,42
3058	1	1 WNR	Ei	B	5	8,8	51	1,80
								1,80
3059	8	1 WNR	Ei	B	6	7,3	78	3,49
								3,49

Betrieb:	Gemeinde Aglasterhausen
	Marktplatz 1
	D-74858 Aglasterhausen

3060	3060	1 WNR	Ei	C	6	8,8	64	2,83
								2,83
3061	3061	1 WNR	Tul	B	4	5,6	48	1,01
								1,01

Betrieb:	Gemeindewald Angelbachtal
	Schloßstr. 1
	D-74918 Angelbachtal

3062	1813	1 WNR	Es	TF	6	1,5	92	1,00 Gebot je Stück
								1,00

Betrieb:	Gemeinde Aglasterhausen
	Marktplatz 1
	D-74858 Aglasterhausen

3063	3063	1 WNR	Ei	C	6	9,4	105	8,14
								8,14
3064	3064	1 WNR	SNu	C	3	10,7	31	0,81
								0,81
3065	3065	1 WNR	SNu	B	2	7,1	26	0,38
								0,38
3066	3066	1 WNR	SNu	B	2	6,9	28	0,42
								0,42
3067	3067	1 WNR	SNu	C	3	7,1	33	0,61
								0,61
3068	3068	1 WNR	Ei	TF	6	5,3	67	1,87
								1,87
3069	3069	1 WNR	Ei	TF	5	5,7	55	1,35
								1,35
3070	3070	1 WNR	Es	B	5	7	59	1,91
								1,91
3072	3072	1 WNR	Es	C	6	7,9	74	3,40
								3,40

Betrieb:	Gemeinde Hirschberg
	Großsachsenerstr. 14
	D-69493 Hirschberg

3073	2737	1 WNR	BAh	B	6	9,6	64	3,09
								3,09

Betrieb:	Gemeindewald Neckarzimmern
	Hauptstr. 4
	D-74865 Neckarzimmern

3074	2	1 WNR	Es	B	5	11,6	59	3,17
								3,17

3075	1	1 WNR	Es	B	6	11,7	64	3,76
								3,76

3076	5	1 WNR	Es	B	5	9,2	56	2,27
								2,27

3077	3	1 WNR	Es	B	5	7,6	52	1,61
								1,61

3078	4	1 WNR	Es	B	5	6,7	54	1,53
								1,53

3079	6	1 WNR	Es	C	5	7,6	59	2,08
								2,08

3080	7	1 WNR	Es	A	5	8,8	51	1,80
								1,80

Betrieb:	Stadtverwaltung Mosbach
	Unterm Haubenstein 2
	D-74821 Mosbach

3081	81	1 WNR	Ei	B	5	10,9	55	2,59
								2,59

3082	82	1 WNR	Ei	B	4b	10,1	46	1,68
								1,68

3083	83	1 WNR	Els	B	3a	5,4	33	0,46
								0,46

Betrieb:	Gemeindewald Epfenbach
	Hauptstr. 28
	D-74925 Epfenbach

3084	205	1 WNR	Ei	A	6	13,5	70	5,20
								5,20

3085	206	1 WNR	Ei	B	6	9,4	62	2,84
								2,84
3086	201	1 WNR	Ei	B	6	9,2	76	4,17
								4,17
3087	202	1 WNR	Ei	A	6	12,2	65	4,05
								4,05
3088	204	1 WNR	Ei	TF	5	7,6	50	1,49
								1,49
3089	203	1 WNR	Ei	B	5	8,8	53	1,94
								1,94
3090	215	1 WNR	Ei	TF	6	7,3	67	2,57
								2,57
3091	212	1 WNR	Ei	TF	6	5,9	72	2,40
								2,40
3092	211	1 WNR	Ei	TF	6	6,7	71	2,65
								2,65
3093	216	1 WNR	Ei	B	6	8,2	66	2,81
								2,81
3094	209	1 WNR	Ei	B	6	11,5	70	4,43
								4,43
3095	210	1 WNR	Ei	TF	6	9,3	62	2,81
								2,81
3096	208	1 WNR	Ei	A	6	7,3	67	2,57
								2,57
3097	217	1 WNR	Ei	TF	6	9,7	73	4,06
								4,06
3098	214	1 WNR	Ei	A	6	13,2	71	5,23
								5,23
3099	218	1 WNR	Ei	A	6	7,1	68	2,58
								2,58
3100	219	1 WNR	Ei	A	6	7,8	67	2,75
								2,75
3101	213	1 WNR	Ei	TF	6	5,6	74	2,41
								2,41

Betrieb: Gemeindewald Spechbach
Hauptstr. 35
D-74937 Spechbach

3102	220	1 WNR	Ei	TF	5	6,7	54	1,53
								1,53

Betrieb: Stadt Heidelberg Amt 67 Landschafts- und Forstamt Abteilung Forst
Weberstr. 7
D-69120 Heidelberg

3103	3103	1 WNR	BAh	B	5	6,9	54	1,58
								1,58

3104	3104	1 WNR	BAh	B	5	4,3	50	0,84
								0,84
3105	3105	1 WNR	SAh	B	5	5,3	56	1,31
								1,31
3106	3106	1 WNR	Es	C	5	8,2	56	2,02
								2,02
3107	3107	1 WNR	Es	B	6	6,2	60	1,75
								1,75
3108	3108	1 WNR	Es	B	5	6,3	53	1,39
								1,39
3109	3109	1 WNR	EKa	B	6	3,8	60	1,07
								1,07
3110	3110	1 WNR	EKa	C	6	3,2	65	1,06
								1,06
3111	3111	1 WNR	EKa	A	5	4,1	57	1,05
								1,05
3112	3112	1 WNR	Ei	B	6	6,5	67	2,29
								2,29
3113	3113	1 WNR	EKa	A	6	6,1	74	2,62
								2,62
3114	3114	1 WNR	EKa	A	5	6,6	57	1,68
								1,68
3115	3115	1 WNR	EKa	C	6	8	65	2,65
								2,65
3116	3116	1 WNR	EKa	C	5	4,3	56	1,06
								1,06
3117	3117	1 WNR	EKa	A	5	7,8	57	1,99
								1,99
3118	3118	1 WNR	EKa	B	6	8,2	62	2,48
								2,48
3119	3119	1 WNR	EKa	B	6	7,9	66	2,70
								2,70
3120	3120	1 WNR	EKa	C	5	6,6	56	1,63
								1,63
3121	3121	1 WNR	EKa	B	6	5,8	60	1,64
								1,64
3122	3122	1 WNR	Ei	A	4b	8,3	46	1,38
								1,38
3123	3123	1 WNR	Ei	TF	5	7,3	59	2,00
								2,00
3124	3124	1 WNR	Ei	B	5	9,3	55	2,21
								2,21
3125	3125	1 WNR	Ei	B	5	8	58	2,11
								2,11
3126	3126	1 WNR	Ei	A	5	8,2	51	1,68
								1,68
3127	3127	1 WNR	Ei	C	4b	5,8	49	1,09
								1,09
3128	3128	1 WNR	Ei	B	5	6,5	59	1,78
								1,78

3129	3129	1 WNR	Ei	A	5	8,5	53	1,88
								1,88
3130	3130	1 WNR	Ei	B	5	10,3	51	2,10
								2,10
3131	3131	1 WNR	Ei	TF	5	8,8	52	1,87
								1,87
3132	3132	1 WNR	Ei	B	4b	8,6	45	1,37
								1,37
3133	3133	1 WNR	Ei	C	4b	7,5	46	1,25
								1,25
3134	3134	1 WNR	Ei	A	4b	8,9	47	1,54
								1,54
3135	3135	1 WNR	Ei	B	5	8,7	57	2,22
								2,22
3136	3136	1 WNR	Ei	B	6	6,1	66	2,09
								2,09
3137	3137	1 WNR	Ei	A	4b	6,7	48	1,21
								1,21
3138	3138	1 WNR	Ei	B	4a	5	44	0,76
								0,76
3139	3139	1 WNR	Ei	B	4b	5,6	48	1,01
								1,01
3140	3140	1 WNR	Ei	B	5	7,1	50	1,39
								1,39
3141	3141	1 WNR	Ei	C	5	7,8	53	1,72
								1,72
3142	3142	1 WNR	Ei	B	5	9	50	1,77
								1,77
3143	3143	1 WNR	Ei	B	4a	9	44	1,37
								1,37
3144	3144	1 WNR	Ei	B	4a	9,4	44	1,43
								1,43
3145	3145	1 WNR	Ei	B	4b	5,5	48	1,00
								1,00
3146	3146	1 WNR	Ei	TF	4a	6,7	43	0,97
								0,97
3147	3147	1 WNR	Ei	A	6	4	61	1,17
								1,17
3148	3148	1 WNR	Ei	A	4b	4,1	45	0,65
								0,65
3149	3149	1 WNR	Ei	B	5	7,2	50	1,41
								1,41
3150	3150	1 WNR	Ei	B	4a	7,6	43	1,10
								1,10
3151	3151	1 WNR	Ei	C	4b	6,5	47	1,13
								1,13
3152	3152	1 WNR	Ei	B	4a	8,3	42	1,15
								1,15
3153	3153	1 WNR	Ei	C	4b	8,3	49	1,57
								1,57

3154	3154	1 WNR	Ei	B	4b	7,6	47	1,32
								1,32
3155	3155	1 WNR	Ei	B	4a	4,7	41	0,62
								0,62
3156	3156	1 WNR	Ei	B	5	4,7	52	1,00
								1,00
3157	3157	1 WNR	Ei	TF	4a	6,4	43	0,93
								0,93
3158	3158	1 WNR	Ei	B	5	6	52	1,27
								1,27
3159	3159	1 WNR	Ei	C	6	5,7	60	1,61
								1,61
3160	3160	1 WNR	Ei	B	5	4,2	51	0,86
								0,86
3161	3161	1 WNR	Ei	B	4b	5,6	49	1,06
								1,06
3162	3162	1 WNR	Ei	B	4b	4,8	45	0,76
								0,76
3163	3163	1 WNR	Ei	A	4b	6,4	49	1,21
								1,21
3164	3164	1 WNR	Ei	B	5	7,1	53	1,57
								1,57
3165	3165	1 WNR	Ei	B	4b	5,4	49	1,02
								1,02
3166	3166	1 WNR	Ei	B	5	6,1	55	1,45
								1,45
3167	3167	1 WNR	Ei	B	5	6,8	50	1,34
								1,34
3168	3168	1 WNR	Ei	C	4a	6,6	42	0,91
								0,91

Betrieb:	Gemeindewald Reichartshausen
	Rathausstr. 3
	D-74934 Reichartshausen

3169	2092	1 WNR	Ei	B	6	8,4	63	2,62
								2,62
3170	2093	1 WNR	Ei	D	5	5,9	56	1,45
								1,45

Lagerplatz "Bruchsal"

Ansprechpartner Lagerplatz:

Herr Christoph Weihrauch
Tel.: 07254 2014912
Mobil: 0172 6789994

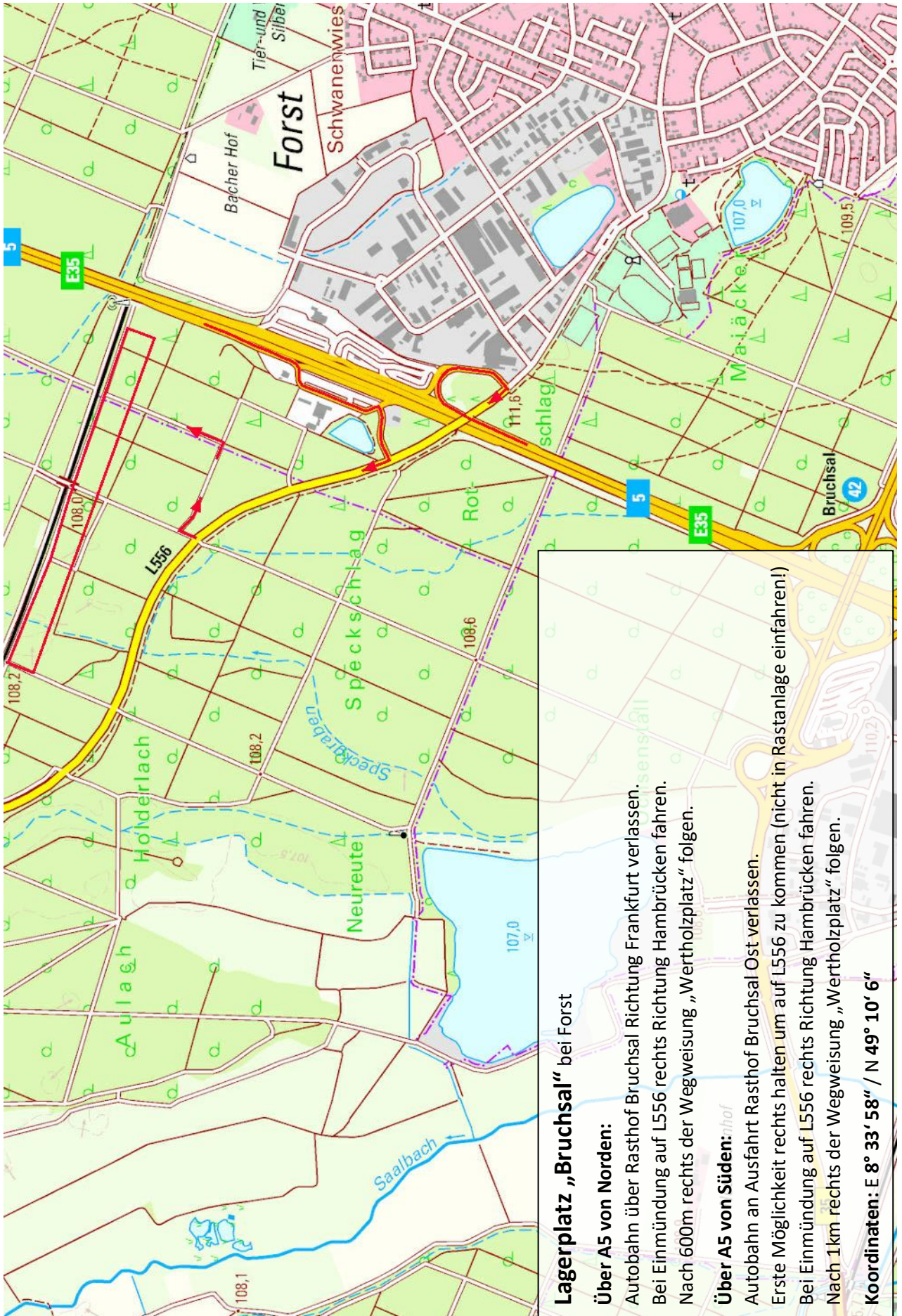
Inhaltsverzeichnis

Untere Forstbehörde Landkreis Karlsruhe

	Zertifikat	Masse	V-Los
Gemeindewald Linkenheim-Hochstetten	PEFC	7,62 Fm	2001-2011
Gemeindewald Eggenstein-Leopoldshafen	PEFC	29,87 Fm	2025-2047
Gemeindewald Dettenheim	PEFC	4,96 Fm	2080-2083
Stadtwald Östringen	PEFC	61,66 Fm	2101-2111
Stadtwald Kraichtal	PEFC	126,41 Fm	2300-2357
Gemeindewald Oberderdingen	PEFC	10,75 Fm	2400-2404
Gemeindewald Kürnbach	PEFC	26,77 Fm	2431-2443
Gemeinde Sulzfeld	PEFC	9,54 Fm	2500-2504
Gemeindewald Zaisenhausen	PEFC	0,96 Fm	2551-2551

Ansprechpartner: Steffen Uhl 0721 936 89951

Summe Lagerplatz "Bruchsal" 278,54 Fm



Lagerplatz „Bruchsal“ bei Forst

Über A5 von Norden:

Autobahn über Rasthof Bruchsal Richtung Frankfurt verlassen.
 Bei Einmündung auf L556 rechts Richtung Hambrücken fahren.
 Nach 600m rechts der Wegweisung „Wertholzplatz“ folgen.

Über A5 von Süden:

Autobahn an Ausfahrt Rasthof Bruchsal Ost verlassen.
 Erste Möglichkeit rechts halten um auf L556 zu kommen (nicht in Rastanlage einfahren!)
 Bei Einmündung auf L556 rechts Richtung Hambrücken fahren.
 Nach 1km rechts der Wegweisung „Wertholzplatz“ folgen.

Koordinaten: E 8° 33' 58" / N 49° 10' 6"

Eichen- und Buntlaubholzsubmission Bruchsal 2024

Losverzeichnis "Bruchsal"

V-Los	Wald-Nr.	Stk	HA	G	KI	Lä	D o.R.	Fm o.R.	Bemerkung
-------	----------	-----	----	---	----	----	-----------	------------	-----------

Betrieb: Gemeindewald Linkenheim-Hochstetten

Karlsruher Str. 41

D-76351 Linkenheim-Hochstetten

2001	200	1 WNR	SNu	B	3a	7	32	0,56	
	201K	1 K	SNu	C	2b	4,5	29	0,30	
								0,86	
2002	202	1 WNR	SNu	C	4a	9	42	1,25	
								1,25	
2003	203	1 WNR	SNu	C	4b	6	47	1,04	
								1,04	
2004	204	1 WNR	SNu	B	3a	7,5	33	0,64	
								0,64	
2005	205	1 WNR	SNu	C	3b	6,4	39	0,76	
								0,76	
2006	206	1 WNR	WNU	C	3a	8,3	30	0,59	
								0,59	
2007	207	1 WNR	SNu	C	2b	10,2	28	0,63	
								0,63	
2008	210	1 WNR	SNu	C	2b	6,3	29	0,42	
								0,42	
2009	211	1 WNR	SNu	C	2b	11	29	0,73	
								0,73	
2010	212	1 WNR	SNu	C	2b	8,4	27	0,48	
								0,48	
2011	213	1 WNR	SNu	C	2b	3,5	28	0,22	
								0,22	

Betrieb: Gemeindewald Eggenstein-Leopoldshafen

Friedrichstrasse 32

D-76344 Eggenstein-Leopoldshafen

2025	214	1 WNR	BAh	TF	6	5,2	88	3,16	
								3,16	
2026	215	1 WNR	BAh	C	6	5,6	74	2,41	
								2,41	
2027	216	1 WNR	BAh	C	4a	9,2	40	1,16	
								1,16	
2028	217	1 WNR	BAh	C	3b	5,5	38	0,62	
								0,62	

2029	221	1 WNR	SAh	B	5	4,5	50	0,88
	222K	1 K	SAh	C	4a	6	44	0,91
								1,79
2030	223	1 WNR	SAh	B	5	6	59	1,64
	224K	1 K	SAh	C	5	6,5	54	1,49
								3,13
2031	225	2 WNR	Rob	B	5	8	54	1,83
	226	0 K	Rob	B	4b	7,1	45	1,13
								2,96
2032	227	1 WNR	SNu	TF	4b	5,1	49	0,96
								0,96
2033	228	1 WNR	SNu	TF	4b	4,3	49	0,81
								0,81
2034	229	1 WNR	SNu	TF	4b	5,5	46	0,91
	230K	1 K	SNu	C	3b	5,1	39	0,61
								1,52
2035	231	1 WNR	SNu	TF	4b	4	45	0,64
	232K	1 K	SNu	C	3b	5,3	39	0,63
								1,27
2036	233	1 WNR	SNu	TF	5	6,5	50	1,28
	234K	1 K	SNu	C	3b	5,5	38	0,62
								1,90
2037	235	1 WNR	SNu	C	3b	13	38	1,47
2038	236	1 WNR	SNu	B	4a	5,1	41	0,67
2039	237	1 WNR	SNu	B	3a	4,7	30	0,33
2040	238	1 WNR	SNu	B	3a	8,1	31	0,61
2041	239	1 WNR	SNu	C	4a	4,2	44	0,64
2042	240	1 WNR	SNu	C	3a	4,1	34	0,37
2043	241	1 WNR	SNu	C	4a	6	41	0,79
2044	242	1 WNR	SNu	C	3a	3,1	34	0,28
2045	243	2 WNR	SNu	C	2b	3	26	0,16
	244	0 K	SNu	C	3a	4,6	30	0,33
								0,49

2046	245	3 WNR	SNu	C	2a	10,6	24	0,48
	246	0 K	SNu	C	2b	7	26	0,37
	247		SNu	C	3a	8	32	0,64
								1,49
2047	248	5 WNR	SNu	C	2a	6,1	23	0,25
	249	0 K	SNu	C	2b	7	29	0,46
	250		SNu	C	3a	2	30	0,14
	251		SNu	C	1b	3,8	18	0,10
	252		SNu	C	1b	3,5	18	0,09
								1,04

Betrieb:	Gemeindewald Dettenheim
	Bächlestr. 33
	D-76706 Dettenheim

2080	253	1 WNR	Ei	C	5	4,1	58	1,08
								1,08
2081	254	1 WNR	Ei	B	5	8,5	51	1,74
								1,74
2082	255	1 WNR	Ei	C	6	4,9	62	1,48
								1,48
2083	256	1 WNR	Ei	D	5	2,5	58	0,66
								0,66

Betrieb:	Stadtwald Östringen
	Am Kirchberg 19
	D-76684 Östringen

2101	702	1 WNR	Ei	C	5	3,7	56	0,91
	703K	1 K	Ei	D	4b	1,9	48	0,34
								1,25
2102	704	1 WNR	Ei	C	5	7,3	58	1,93
								1,93
2103	705	1 WNR	Ei	B	5	7,6	54	1,74
								1,74
2104	706	1 WNR	Ei	B	5	8,5	51	1,74
								1,74
2105	707	1 WNR	Ei	TF	5	7,7	58	2,03
								2,03
2106	708	1 WNR	Ei	B	5	5	54	1,15
								1,15
2107	709	1 WNR	Ei	B	5	8,3	51	1,70
								1,70

2108	710	2 WNR	SNu	B	2b	7,1	29	0,47
	711	0 K	SNu	B	2b	7,9	28	0,49
								0,96
2110	713	1 WNR	Kir	TF	4b	8,8	48	1,59
								1,59
2111	714	20 WNR	Lä	B	3b	7	38	0,79
	715K	18 K	Lä	C	3a	7	34	0,64
	716		Lä	B	4a	6	41	0,79
	717K		Lä	C	3b	7	39	0,84
	718		Lä	B	4b	8	47	1,39
	719K		Lä	C	4a	6,2	42	0,86
	720		Lä	C	4a	16	41	2,11
	721		Lä	B	4b	7	47	1,21
	722K		Lä	C	4a	9	41	1,19
	723		Lä	B	4b	7	48	1,27
	724K		Lä	C	4a	8,5	41	1,12
	725		Lä	B	4b	8	47	1,39
	726K		Lä	C	3b	9	38	1,02
	727		Lä	B	4b	7	49	1,32
	728K		Lä	C	4a	9	43	1,31
	729		Lä	B	5	8	54	1,83
	730K		Lä	C	4b	8	46	1,33
	731		Lä	B	5	6	50	1,18
	732K		Lä	C	4a	7	44	1,06
	733		Lä	B	4a	6	42	0,83
	734K		Lä	C	3b	9	38	1,02
	735		Lä	B	4b	5	46	0,83
	736K		Lä	C	4a	10,5	41	1,39
	737		Lä	B	4b	10	48	1,81
	738K		Lä	C	4a	5,3	42	0,73
	739		Lä	B	5	4	58	1,06
	740K		Lä	C	4b	12	48	2,17
	741		Lä	B	4b	4	45	0,64
	742K		Lä	C	3b	12	36	1,22
	743		Lä	B	4a	6	43	0,87
	744K		Lä	C	3b	13	36	1,32
	745		Lä	B	5	8	53	1,76
	746K		Lä	C	4a	9	44	1,37
	747		Lä	C	4b	14,7	46	2,44
	749		Lä	B	5	6	50	1,18
	750K		Lä	C	4a	10,5	42	1,45

751	Lä	B	4b	10	48	1,81
752K	Lä	C	3b	9	38	1,02
						47,57

Betrieb: Stadtwald Kraichtal
Rathausstr. 30
D-76703 Kraichtal

2300	8800	1 WNR	TEi	C	6	8,3	68	3,01
								3,01
2301	8801	1 WNR	TEi	B	5	8	50	1,57
								1,57
2302	8802	1 WNR	TEi	B	4b	7,1	47	1,23
								1,23
2303	8803	1 WNR	TEi	B	5	6,8	57	1,74
								1,74
2304	8804	1 WNR	TEi	B	4a	10,4	42	1,44
								1,44
2305	8805	1 WNR	TEi	B	5	11,3	55	2,68
								2,68
2306	8806	1 WNR	TEi	C	4b	12,2	48	2,21
								2,21
2307	8807	1 WNR	TEi	B	5	6,5	57	1,66
								1,66
2308	8808	1 WNR	TEi	C	4a	9,7	44	1,47
								1,47
2309	8809	1 WNR	TEi	B	5	9,7	51	1,98
								1,98
2310	8810	1 WNR	TEi	C	6	8,9	61	2,60
								2,60
2311	8811	1 WNR	TEi	B	5	6,1	50	1,20
								1,20
2312	8812	1 WNR	TEi	B	5	8	56	1,97
								1,97
2313	8813	1 WNR	TEi	B	4b	7,3	46	1,21
								1,21
2314	8814	1 WNR	TEi	C	5	6,1	52	1,30
								1,30
2315	8815	1 WNR	TEi	C	6	6,1	61	1,78
								1,78
2316	8816	1 WNR	TEi	TF	6	8,2	93	5,57
								5,57

2317	8817	1 WNR	TEi	B	6	5,8	72	2,36
								2,36
2318	8818	1 WNR	TEi	B	4b	5,6	48	1,01
								1,01
2319	8819	1 WNR	TEi	B	4b	5,8	47	1,01
								1,01
2320	8820	1 WNR	TEi	B	4b	7,2	46	1,20
								1,20
2321	8821	1 WNR	TEi	C	5	7,4	52	1,57
								1,57
2322	8822	1 WNR	TEi	C	5	9,2	59	2,52
								2,52
2323	8823	1 WNR	TEi	B	5	10	52	2,12
								2,12
2324	8824	1 WNR	TEi	C	6	8,9	61	2,60
								2,60
2325	8825	1 WNR	TEi	TF	6	11,5	61	3,36
								3,36
2326	8826	1 WNR	TEi	C	5	10,4	55	2,47
								2,47
2327	8827	1 WNR	TEi	B	5	13,8	54	3,16
								3,16
2328	8828	1 WNR	TEi	B	5	12	50	2,36
								2,36
2329	8829	1 WNR	TEi	B	5	6,7	54	1,53
								1,53
2330	8830	1 WNR	TEi	B	4b	6,2	48	1,12
								1,12
2331	8831	1 WNR	TEi	B	4a	5,8	44	0,88
								0,88
2332	8832	1 WNR	TEi	C	5	10,4	56	2,56
								2,56
2333	8833	1 WNR	TEi	B	5	9,7	54	2,22
								2,22
2334	8834	1 WNR	TEi	B	5	10,8	50	2,12
								2,12
2335	8835	1 WNR	TEi	C	5	5,5	51	1,12
								1,12
2336	8836	1 WNR	TEi	B	5	5,9	57	1,51
								1,51
2337	8837	1 WNR	TEi	C	5	10,8	50	2,12
								2,12

2338	8838	1 WNR	TEi	B	5	9,1	51	1,86
								1,86
2339	8839	1 WNR	TEi	B	5	13	59	3,55
								3,55
2340	8840	1 WNR	TEi	C	6	9,8	62	2,96
								2,96
2341	8841	1 WNR	TEi	C	5	8,2	55	1,95
								1,95
2342	8842	1 WNR	TEi	C	5	7,1	56	1,75
								1,75
2343	8843	1 WNR	TEi	C	6	5,5	62	1,66
								1,66
2344	8844	1 WNR	TEi	C	6	5,8	64	1,87
								1,87
2345	8845	1 WNR	TEi	C	6	6,6	70	2,54
								2,54
2346	8846	1 WNR	TEi	C	6	10	61	2,92
								2,92
2347	8847	1 WNR	TEi	C	6	12,6	74	5,42
								5,42
2348	8848	1 WNR	TEi	B	4a	10,7	41	1,41
								1,41
2349	8849	1 WNR	TEi	C	6	7,3	60	2,06
								2,06
2350	8850	1 WNR	TEi	B	6	7,5	78	3,58
								3,58
2351	8851	1 WNR	TEi	C	6	5,4	72	2,20
								2,20
2352	8852	1 WNR	TEi	B	6	14,2	64	4,57
								4,57
2353	8853	1 WNR	TEi	C	5	13,6	58	3,59
								3,59
2354	8854	1 WNR	TEi	B	5	12,1	50	2,38
								2,38
2355	8855	1 WNR	Li	C	6	5,9	75	2,61
								2,61
2356	8856	1 WNR	Li	B	5	4,3	50	0,84
								0,84
2357	8857	1 WNR	Kir	B	4b	6,9	46	1,15
								1,15

Betrieb: Gemeindewald Oberderdingen
Amthof 13
D-75038 Oberderdingen

2400	1966	1 WNR	Ei	B	5	5,5	58	1,45
								1,45
2401	1967	1 WNR	Ei	B	6	3,7	69	1,38
	1968K	1 K	Ei	C	6	4,6	62	1,39
								2,77
2402	1969	1 WNR	Ei	B	6	7,5	76	3,40
								3,40
2403	1970	1 WNR	Ei	B	5	2,6	59	0,71
	1971K	1 K	Ei	C	5	5	56	1,23
								1,94
2404	1972	1 WNR	Ei	B	5	3,5	50	0,69
	1973K	1 K	Ei	C	4b	3	46	0,50
								1,19

Betrieb: Gemeindewald Kürnbach
Marktplatz 12
D-75057 Kürnbach

2431	1974	1 WNR	Ei	B	6	6,2	66	2,12
								2,12
2432	1975	1 WNR	Ei	B	4b	7,2	46	1,20
								1,20
2433	1976	1 WNR	Ei	B	5	6,4	51	1,31
	1977K	1 K	Ei	C	4b	4	47	0,69
								2,00
2434	1978	1 WNR	Ei	B	6	5	60	1,41
	1979K	1 K	Ei	C	5	4	56	0,99
								2,40
2435	1980	1 WNR	Ei	B	6	8,4	61	2,45
								2,45
2436	1981	1 WNR	Ei	B	5	4,1	57	1,05
	1982K	1 K	Ei	C	5	2,6	53	0,57
								1,62
2437	1983	1 WNR	Ei	B	5	3,9	56	0,96
	1984K	1 K	Ei	C	5	3,5	52	0,74
								1,70

2438	1985	1 WNR	Ei	B	6	3,8	64	1,22
	1986K	1 K	Ei	C	5	4,4	57	1,12
								2,34
2439	1987	1 WNR	Ei	C	6	6,5	67	2,29
2440	1988	1 WNR	Ei	B	5	9,9	52	2,10
								2,10
2441	1989	1 WNR	Ei	B	6	4,7	62	1,42
	1990K	1 K	Ei	C	5	2,8	59	0,77
								2,19
2442	1991	1 WNR	Ei	B	6	4,5	68	1,63
2443	1992	1 WNR	Ei	B	6	3	79	1,47
	1993K	1 K	Ei	C	6	3	73	1,26
								2,73

Betrieb:	Gemeinde Sulzfeld
	Am Rathausplatz 1
	D-75056 Sulzfeld

2500	1994	1 WNR	Ei	B	6	3	63	0,94
	1995K	1 K	Ei	C	5	2,5	59	0,68
								1,62
2501	1996	1 WNR	Ei	C	4a	8	42	1,11
								1,11
2502	1997	1 WNR	Ei	B	6	6,9	73	2,89
								2,89
2503	1998	1 WNR	Ei	B	6	4,3	61	1,26
	1999K	1 K	Ei	C	5	5,1	55	1,21
								2,47
2504	2000	1 WNR	Ei	B	5	3,3	55	0,78
	2001K	1 K	Ei	C	4b	3,7	48	0,67
								1,45

Betrieb:	Gemeindewald Zaisenhausen
	Hauptstraße 97
	D-75059 Zaisenhausen

2551	2002	1 WNR	Ei	B	4b	3,4	49	0,64
	2003K	1 K	Ei	C	4b	2	45	0,32
								0,96

Lagerplatz "Karlsruhe"

Ansprechpartner Lagerplatz:

Herr Alex Stolz

Tel.: 07245 807 842

Mobil: 0151 140 439 21

Inhaltsverzeichnis

Untere Forstbehörde Landkreis Rastatt

	Zertifikat	Masse	V-Los
Bauer, Rolf	---	5,47 Fm	1000-1001
Gemeinde Ottersweier	PEFC	14,51 Fm	1002-1004, 1010,1031
Gemeinde Iffezheim	PEFC	11,86 Fm	1007, 1041-1046, 1060
Gemeinde Steinmauern	PEFC	29,77 Fm	1005-1006, 1032-1040, 1059,1061-1062
Schulmeister, Dennis	---	1,16 Fm	1008-1008
Gemeinde Rheinmünster	PEFC	3,56 Fm	1009-1009
Stadt Rastatt	PEFC	36,42 Fm	1011-1019, 1052-1058
Regending, Niclas	---	4,04 Fm	1030
Stadtwald Bühl	PEFC	1,86 Fm	1047
Gemeinde Bühlertal	PEFC	9,94 Fm	1048-1051
Gelszinnus, Manfred	---	1,62 Fm	1260-1261

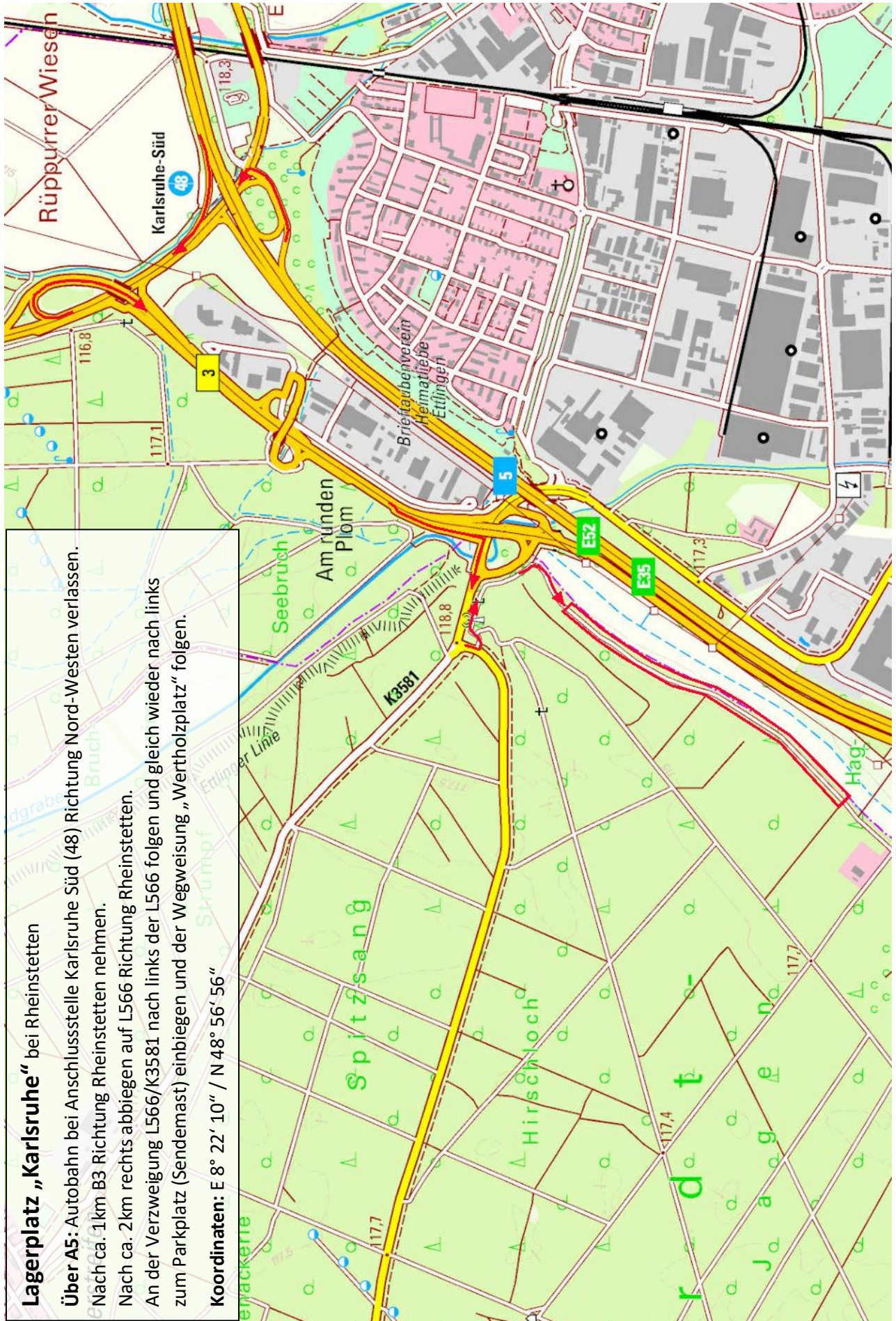
Ansprechpartner: Kilian Kist 07228 91 8522

Untere Forstbehörde Landkreis Karlsruhe

	Zertifikat	Masse	V-Los
Gemeindewald Marxzell	PEFC	35,75 Fm	1131-1143
Stadtwald Rheinstetten	PEFC	6,81 Fm	1181-1184
Gemeindewald Karlsbad	PEFC	24,77 Fm	1201-1203
Stadtwald Ettlingen	PEFC	26,41 Fm	1251-1257

Ansprechpartner: Steffen Uhl 0721 936 89950

Summe Lagerplatz "Karlsruhe" 213,95 Fm



Lagerplatz „Karlsruhe“ bei Rheinstetten

Über A5: Autobahn bei Anschlussstelle Karlsruhe Süd (48) Richtung Nord-Westen verlassen.
 Nach ca. 1km B3 Richtung Rheinstetten nehmen.
 Nach ca. 2km rechts abbiegen auf L566 Richtung Rheinstetten.
 An der Verzweigung L566/K3581 nach links der L566 folgen und gleich wieder nach links zum Parkplatz (Sendemast) einbiegen und der Wegweisung „Wertholzplatz“ folgen.

Koordinaten: E 8° 22' 10" / N 48° 56' 56"

Eichen- und Buntlaubholzsubmission Bruchsal 2024

Losverzeichnis "Karlsruhe"

V-Los	Wald-Nr.	Stk	HA	G	KI	Lä	D o.R.	Fm o.R.	Bemerkung
-------	----------	-----	----	---	----	----	--------	---------	-----------

Betrieb: Bauer, Rolf
Kastanienweg 1
76596 Forbach

1000	154	1 WNR	Ei	TF	6	6,5	78	3,11	
								3,11	
1001	155	1 WNR	Ei	C	6	6,9	66	2,36	
								2,36	

Betrieb: Gemeinde Ottersweier
Laufer Straße 18
D-77833 Ottersweier

1002	5101	1 WNR	SEi	TF	6	5,7	71	2,26	
								2,26	
1003	5100	1 WNR	SEi	A	6	7,4	91	4,81	
								4,81	
1004	5156	1 WNR	SEi	TF	6	5,8	64	1,87	
								1,87	

Betrieb: Gemeinde Steinmauern
Hauptstr. 82
D-76479 Steinmauern

1005	1505	1 WNR	SEi	TF	6	7,7	77	3,59	
								3,59	
1006	1626	1 WNR	SEi	C	6	9,1	81	4,69	
								4,69	

Betrieb: Gemeinde Iffezheim
Hauptstr. 54
D-76473 Iffezheim

1007	9	1 WNR	SEi	TF	5	9,3	51	1,90	
								1,90	

Betrieb: Schulmeister, Dennis
Maiersbachweg 11
76534 Baden-Baden

1008	1	1 WNR	SEi	B	6	3,3	67	1,16
								1,16 Mooreiche

Betrieb: Gemeinde Rheinmünster
Lindenbrunnenstraße 1
D-77836 Rheinmünster

1009	1568	1 WNR	REi	A	6	5,6	90	3,56
								3,56

Betrieb: Gemeinde Ottersweier
Laufer Straße 18
D-77833 Ottersweier

1010	5157	1 WNR	REi	B	6	7	61	2,05
								2,05

Betrieb: Stadt Rastatt
Plittersdorfer Straße 1
D-76437 Rastatt

1011	4661	1 WNR	REi	B	6	7,3	71	2,89
								2,89

1012	4666	1 WNR	REi	B	6	8	74	3,44
								3,44

1013	4665	1 WNR	REi	B	6	5,2	60	1,47
								1,47

1014	4664	1 WNR	REi	B	6	7,2	67	2,54
								2,54

1015	4730	1 WNR	REi	C	6	10,4	63	3,24
								3,24

1016	4729	1 WNR	REi	B	6	6,4	66	2,19
								2,19

1017	4731	1 WNR	REi	B	6	4,3	82	2,27
	4732K	1 K	REi	C	6	4,4	68	1,60
								3,87

1018	4728	1 WNR	REi	B	6	8,7	62	2,63
								2,63

1019	4727	1 WNR	REi	B	5	6,5	54	1,49
								1,49

Betrieb:	Regending, Niclas
	Lautenfelsenstraße 36
	D-76593 Gernsbach

1030	1177	1 WNR	EKa	C	6	6,5	89	4,04
								4,04

Betrieb:	Gemeinde Ottersweier
	Laufer Straße 18
	D-77833 Ottersweier

1031	5158	1 WNR	Es	B	6	8,4	73	3,52
								3,52

Betrieb:	Gemeinde Steinmauern
	Hauptstr. 82
	D-76479 Steinmauern

1032	1496	1 WNR	Es	B	6	11	60	3,11
								3,11

1033	1497	1 WNR	Es	B	5	9,7	54	2,22
								2,22

1034	1501	1 WNR	Es	TF	6	8	60	2,26
								2,26

1035	1604	1 WNR	Es	B	5	8,4	55	2,00
								2,00

1036	1632	1 WNR	Es	B	5	11	51	2,25
								2,25

1037	1625	1 WNR	Es	B	5	4,7	56	1,16
								1,16

1038	1620	1 WNR	Es	TF	5	8	59	2,19
								2,19

1039	1618	1 WNR	Es	B	5	8	58	2,11
								2,11

1040	1619	1 WNR	Es	B	5	8,5	55	2,02
								2,02

Betrieb: Gemeinde Iffezheim
Hauptstr. 54
D-76473 Iffezheim

1041	5	1 WNR	Es	B	4b	7,3	47	1,27
								1,27
1042	8	1 WNR	Es	C	4b	8,8	49	1,66
								1,66
1043	2	1 WNR	Es	B	6	7	65	2,32
								2,32
1044	6	1 WNR	Es	TF	5	4,2	52	0,89
								0,89
1045	7	1 WNR	Es	B	5	4,4	59	1,20
								1,20
1046	3	2 WNR	Es	B	4b	5	48	0,90
	4	0 K	Es	B	4a	5	43	0,73
								1,63

Betrieb: Stadtwald Bühl
Hauptstraße 47
D-77815 Bühl

1047	6346	1 WNR	BAh	C	6	4,2	75	1,86
								1,86

Betrieb: Gemeinde Bühlertal
Hauptstr. 137
D-77830 Bühlertal

1048	5277	1 WNR	BAh	B	6	4,8	62	1,45
								1,45
1049	5275	1 WNR	BAh	B	5	5,8	50	1,14
								1,14
1050	5276	1 WNR	BAh	B	6	6,8	67	2,40
								2,40
1051	5274	1 WNR	BAh	TF	6	11,5	74	4,95
								4,95

Betrieb: Stadt Rastatt
Plittersdorfer Straße 1
D-76437 Rastatt

1052	4998	1 WNR	BAh	B	5	11,8	57	3,01
								3,01
1053	4999	1 WNR	BAh	B	5	8,4	55	2,00
								2,00
1054	4987	1 WNR	BAh	B	5	6,5	50	1,28
								1,28
1055	5020	1 WNR	BAh	B	5	7,5	53	1,65
								1,65
1056	5019	1 WNR	BAh	B	4b	5,3	48	0,96
								0,96
1057	5015	1 WNR	BAh	B	5	7,7	59	2,11
								2,11
1058	4992	3 WNR	HBu	B	3b	6,6	36	0,67
	4993	0 K	HBu	B	3b	4,4	38	0,50
	4994		HBu	B	3b	4,5	37	0,48
								1,65

Betrieb: Gemeinde Steinmauern
Hauptstr. 82
D-76479 Steinmauern

1059	1506	1 WNR	HBu	C	4b	7,3	47	1,27
								1,27

Betrieb: Gemeinde Iffezheim
Hauptstr. 54
D-76473 Iffezheim

1060	1	1 WNR	Li	B	5	4	56	0,99
								0,99

Betrieb: Gemeinde Steinmauern
Hauptstr. 82
D-76479 Steinmauern

1061	1551	1 WNR	WNU	TF	4b	1,7	48	0,31
								0,31
1062	1340	1 WNR	Wb	TF	6	2,1	60	0,59
								0,59

Betrieb: Gemeindewald Marxzell
Karlsruher Str. 2
D-76359 Marxzell

1131	3048	1 WNR	Ei	A	6	6,2	63	1,93
	3049K	1 K	Ei	B	5	5,5	57	1,40
								3,33
1132	3050	1 WNR	Ei	A	5	5,5	58	1,45
	3051K	2 K	Ei	B	5	5,6	51	1,14
	3052K		Ei	C	4b	2,7	49	0,51
								3,10
1133	3053	1 WNR	Ei	A	6	3	73	1,26
	3054K	1 K	Ei	C	6	3,3	71	1,31
								2,57
1134	3055	1 WNR	Ei	A	6	3,8	79	1,86
	3056K	1 K	Ei	B	6	2,1	75	0,93
								2,79
1135	3057	1 WNR	Ei	B	5	3,7	59	1,01
	3058K	1 K	Ei	C	5	3,9	54	0,89
								1,90
1136	3059	1 WNR	Ei	B	4b	4,4	47	0,76
	3060K	1 K	Ei	C	4b	4,6	45	0,73
								1,49
1137	3061	1 WNR	Ei	B	6	4,6	60	1,30
								1,30
1138	3062	1 WNR	Ei	C	6	7,5	69	2,80
								2,80
1139	3063	1 WNR	Ei	B	5	4,2	54	0,96
	3064K	1 K	Ei	C	5	6,1	51	1,25
								2,21
1140	3065	1 WNR	Ei	B	6	12,8	61	3,74
								3,74

1141	3066	1 WNR	Ei	C	6	5,1	63	1,59
								1,59
1142	3067	1 WNR	Ei	C	6	6,8	74	2,92
								2,92
1143	3068	1 WNR	Ei	B	6	8,3	96	6,01
								6,01

Betrieb:	Stadtwald Rheinstetten
	Rappenwörtstr. 49
	D-76287 Rheinstetten

1181	16901	1 WNR	Ei	C	5	5,7	57	1,45
								1,45
1182	16902	1 WNR	Ei	C	4b	7,2	48	1,30
								1,30
1183	16903	1 WNR	Ei	C	5	7	50	1,37
								1,37
1184	16904	1 WNR	REi	C	6	7,2	69	2,69
								2,69

Betrieb:	Gemeindewald Karlsbad
	Hirtenstrasse 14
	D-76307 Karlsbad

1201	2131	5 WNR	Lä	B	4a	8	43	1,16
	2132K	4 K	Lä	C	3b	7,3	37	0,78
	2133		Lä	B	4b	10	47	1,73
	2134K		Lä	C	3b	4,3	36	0,44
	2135		Lä	B	4b	10	45	1,59
	2136K		Lä	C	3b	6,2	37	0,67
	2137		Lä	B	6	11	62	3,32
	2138K		Lä	C	5	5,6	52	1,19
	2139		Lä	B	4b	8,1	48	1,47
								12,35
1202	2140	6 WNR	Lä	B	4b	6	46	1,00
	2141K	4 K	Lä	C	4a	3,3	43	0,48
	2142		Lä	B	5	8	55	1,90
	2143K		Lä	C	5	4,6	50	0,90
	2144		Lä	B	4a	10	40	1,26
	2146		Lä	C	3b	4,4	35	0,42
	2147		Lä	B	5	8	52	1,70
	2148K		Lä	C	4a	9	43	1,31

	2149		Lä	B	4a	9	44	1,37
	2150K		Lä	C	3b	4,4	37	0,47
								10,81
1203	2151	1 WNR	BAh	A	5	3,5	54	0,80
	2152K	1 K	BAh	B	4b	4,5	48	0,81
								1,61

Betrieb:	Stadtwald Ettlingen
	Ettlinger Straße 24
	D-76275 Ettlingen

1251	7251	1 WNR	Ei	TF	6	7	66	2,39
								2,39
1252	7252	1 WNR	Ei	TF	6	8,4	70	3,23
								3,23
1253	7253	1 WNR	Ei	TF	6	8,4	69	3,14
								3,14
1254	7254	1 WNR	Ei	TF	6	7	85	3,97
								3,97
1255	7255	1 WNR	Ei	TF	6	5,3	85	3,01
								3,01
1256	7256	1 WNR	Ei	TF	6	8,2	85	4,65
								4,65
1257	7257	1 WNR	Ei	TF	6	9,9	88	6,02
								6,02

Betrieb:	Gelszinnus, Manfred
	Strahlenburgweg 16
	D-76189 Karlsruhe

1260	1260	1 WNR	UI	B	4	4,5	45	0,72
								0,72
1261	1261	1 WNR	UI	B	5	3,8	55	0,90
								0,90

1262 & 1263 (Gelzinnus, M.) wurden später angeliefert. Daher nicht im Losverzeichnis aufgeführt. Für Gebotsabgabe V-Los Nummer analog anderer Lose notieren und Gebot abgeben.